

**ДЕРЖЛІСАГЕНТСТВО  
ДЕРЖАВНЕ СПЕЦІАЛІЗОВАНЕ  
ГОСПОДАРСЬКЕ ПІДПРИЄМСТВО «ЛІСИ УКРАЇНИ»  
(ДП «ЛІСИ УКРАЇНИ»  
ФІЛІЯ «БІЛОКОРОВИЦЬКЕ ЛІСОВЕ ГОСПОДАРСТВО»**

вул. Зелена 1, смт. Нові-Білокорівичі, Коростенський р-н, Житомирська обл., 11054, [www.e-forest.gov.ua](http://www.e-forest.gov.ua)

e-mail: [bilokorovytske.lg@e-forest.gov.ua](mailto:bilokorovytske.lg@e-forest.gov.ua)

код згідно з ЄДРПОУ 45066737

Міністерство захисту довкілля  
та природних ресурсів України  
Департамент екологічної оцінки та контролю  
вул. Митрополита  
Василя Липківського, 35  
м. Київ, 03035

**Про здійснення післяпроектного моніторингу**

Відповідно до частини першої ст.13 Закону України «Про оцінку впливу на довкілля» в рамках виконання післяпроектного моніторингу згідно Висновку з оцінки впливу на довкілля планованої діяльності «Спеціальне використання лісових ресурсів в порядку проведення рубок головного користування Державним підприємством «Білокорівичське лісове господарство» реєстраційний номер справи №20197224144 від 10.02.2020, надсилаємо на вашу адресу «Звіт за результатами післяпроектного моніторингу впливу на довкілля планованої діяльності: «Спеціальне використання лісових ресурсів в порядку проведення рубок головного користування та рубок формування та оздоровлення» Філія «Білокорівичське лісове господарство» ДП «Ліси України», у відповідності до Висновку з оцінки впливу на довкілля від 07.02.2020 р. № 7-03/12-01-20197224144/1.» за 2023 рік.

**Додатки:**

1. Звіт за результатами післяпроектного моніторингу впливу на довкілля (2023 звітний рік) планованої діяльності: «Спеціальне використання лісових ресурсів в порядку проведення рубок головного користування та рубок формування та оздоровлення» Філія «Білокорівичське лісове господарство» ДП «Ліси України», у відповідності до Висновку з оцінки впливу на довкілля від 07.02.2020 р. № 7-03/12-01-20197224144/1.

**Директор  
Філії «Білокорівичське лісове  
господарство»**



М.П. підпис

**Іван ДМИТРЕНКО**

ДЕРЖЛІСАГЕНТСТВО  
ДЕРЖАВНЕ СПЕЦІАЛІЗОВАНЕ  
ГОСПОДАРСЬКЕ ПІДПРИЄМСТВО «ЛІСИ УКРАЇНИ»  
(ДП «ЛІСИ УКРАЇНИ»)

ФІЛІЯ «БІЛОКОРОВИЦЬКЕ ЛІСОВЕ ГОСПОДАРСТВО»

вул. Зелена 1, смт. Нові-Білокорівичі, Коростенський р-н, Житомирська обл., 11054, [www.e-forest.gov.ua](http://www.e-forest.gov.ua)

e-mail: [bilokorovytske.lg@e-forest.gov.ua](mailto:bilokorovytske.lg@e-forest.gov.ua)

код згідно з ЄДРПОУ 45066737

На підставі наказу №836 від 28.10.2022р.

ЗАТВЕРДЖУЮ

Директор

Філії «Білокорівичське лісове господарство»

ДП «Ліси України»

Іван ДМИТРЕНКО



**ЗВІТ**

за результатами післяпроектного моніторингу впливу на довкілля

(2023 звітний рік)

планованої діяльності:

«Спеціальне використання лісових ресурсів в порядку проведення рубок головного користування та рубок формування та оздоровлення»

**Філія «Білокорівичське лісове господарство»**

**ДП «Ліси України»,**

у відповідності до Висновку з оцінки впливу на довкілля від 07.02.2020 р. № 7-

03/12-01-20197224144/1

Київ

2024

## РЕФЕРАТ

Біомоніторингові дослідження в рамках післяпроектного моніторингу під час провадження планованої діяльності, пов'язані з ефективним веденням лісгосподарської діяльності, спрямованої на збереження природоохоронних об'єктів, раритетних видів рослин і тварин, угруповань рослин, природних оселищ (біотопів) та дослідженням реакції-відповіді біоти на інтенсивний антропогенний вплив.

**Об'єкт дослідження:** вплив на біорізноманіття, види і природні оселища Смарагдової мережі та види, внесені до Червоної книги України в місцях проведення рубок головного користування філії «Білокоровицьке лісове господарство» ДП «Ліси України».

**Предмет дослідження:** природні оселища, рідкісні і зникаючі види флори та фауни, місця заготівлі деревини та лісопродукція філії «Білокоровицьке лісове господарство».

**Мета роботи:** полягає у встановленні еколого-ценотичних особливостей рослинного покриву, виявленні і оцінці наслідків впливу лісгосподарської діяльності на рідкісні та зникаючі види рослин та тварин, що охороняються Червоною книгою України на місці провадження планованої діяльності і огляд місць заготівлі деревини в ході післяпроектного моніторингу впродовж 2023 року на ділянках ведення планованої діяльності філії «Білокоровицьке лісове господарство».

**Методи дослідження:** комплекс польових науково-дослідних робіт включав проведення польових та камеральних робіт. Камеральні роботи включали виконання наступних етапів: аналіз бази флори та фауни; аналіз матеріалів базового лісовпорядкування (таксаційні описи, плани лісонасаджень, планшети, проект організації розвитку господарства) аналіз звітних та наукових публікацій і матеріалів. Польові наукові дослідження проведені на підібраних ділянках лісового фонду, на яких передбачено здійснення планованої діяльності (проведення рубок головного користування).

## ЗМІСТ

Реферат.....	2
1. Характеристика планованої діяльності та програма моніторингу філії «Білокоровицьке лісове господарство».....	4
2. Програма та методика досліджень .....	7
3. Результати післяпроектного моніторингу впливу на довкілля.....	11
3.1. Об'єкти природно-заповідного фонду та Смарагдової мережі.....	11
3.2. Характеристика природних оселищ.....	13
3.3. Моніторинг за рідкісними і зникаючими видами тварин та рослин на місці провадження планованої діяльності.....	16
3.4. Ідентифікація належності лісових територій до пралісів, квазіпралісів і природних лісів.....	19
4. Моніторингові дослідження на ділянках планованої діяльності.....	34
Висновки.....	57
Список використаних джерел.....	60
Додатки.....	62

## 1. Характеристика планованої діяльності та програма моніторингу філії «Білокоровицьке лісове господарство»

В 2022 р. було проведено реорганізацію ДП «Білокоровицьке лісове господарство» у філію «Білокоровицьке лісове господарство» ДП «Ліси України» (Положення № 40 від 10.12.2022 р. та Виписка з Єдиного державного реєстру). В цьому і наступних звітах територія планованої діяльності визначена згідно з Висновком з ОВД 7-03/12-20197224144/1 від 07.02.2020 р. буде мати назву філія «Білокоровицьке лісове господарство» (Додаток А).

Філія «Білокоровицьке лісове господарство» ДП «Ліси України» (далі - філія «Білокоровицьке лісове господарство») здійснює плановану діяльність у межах лісового фонду на основі чинного законодавства та проведеного базового і безперервного лісовпорядкування із врахуванням віків стиглості та поточного стану насаджень.

Розташоване лісове господарство в північно-західній частині Житомирської області на території Коростенського та Новоград-Волинського адміністративних районів.

Адміністративно-організаційна структура філії «Білокоровицьке ЛГ» подано в табл. 1.1.

Таблиця 1.1

Адміністративно-організаційна структура філії «Білокоровицьке ЛГ»

Назва лісництва	Площа, га
Білокоровицьке	8021,5
Жубровицьке	7277,8
Замисловицьке	8573,6
Озерянське	7802,9
Поясківське	6988,7
Радовельське	6751,8
Зубковицьке	8607,5
Тепеницьке	5740,4
Разом	59764,2

Філії «Білокоровицьке лісове господарство» включає: Білокоровицьке, Жубровицьке, Замисловицьке, Зубковицьке, Озерянське, Поясківське, Радовельське та Тепеницьке лісництва, що розташовані в межах Олевського

району на території Олевської міської об'єднаної територіальної громади, Білокоровицької сільської об'єднаної територіальної громади, Радовельської сільської ради, в межах Ємільчинського району на території Рудне-Іванівської сільської ради, в межах Лугинського району на території Лугинської селищної об'єднаної територіальної громади Житомирської області поза межами населених пунктів.

Поділ лісів за лісництвами наведено на рис. 1.1.

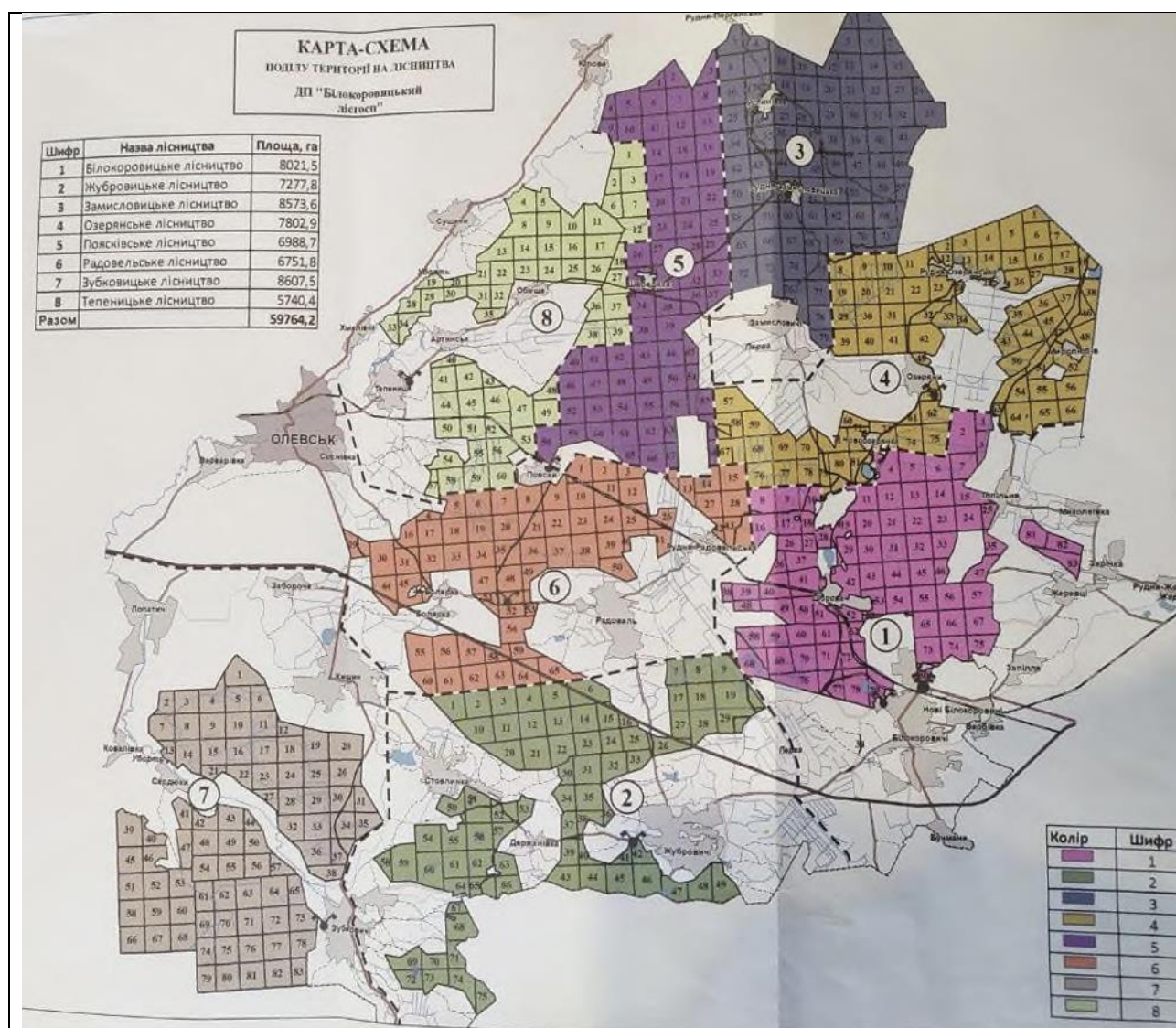


Рис. 1.1. Поділ лісів філії «Білокоровицьке лісове господарство»  
за лісництвами

Планована діяльність за 2023 року включала рубки головного користування в соснових, березових, дубових та ялинових деревостанах штучного походження, які досягли віку стиглості. Розрахунок головного

користування проведено за результатами базового лісовпорядкування із врахуванням річного приросту насаджень, наявності стиглих деревостанів, категорії лісів.

За інформацією щодо обсягів заготовленої деревини від рубок головного користування за фактичними даними по філії "Білокоровицьке лісове господарство" у відповідності до виданих лісорубних квитків у 2023 р. плановану діяльність було здійснено на 268 ділянках на загальній площі 460,3 га, з яких заготовлено ділової деревини 99245 м<sup>3</sup>; за актами заготівлі деревини всього ліквідної деревини заготовлено 85492 м<sup>3</sup> в тому числі ділової 48047 м<sup>3</sup>; (Додаток Б).

Лісовідновлення на лісосіках рубок головного користування за 2023 р. проведено на загальній площі 150,2 га на території восьми лісництв (Додаток В).

## 2. Програма та методика досліджень

У переліку моніторингових досліджень на 2023 рік передбачено: моніторинг наявності та підготовка квартално-видільного переліку видів, занесених в список Червоної книги України, вплив на них від лісогосподарської діяльності; дослідження діяльності на види і оселища на місцях впровадження планової діяльності; ідентифікація належності лісових територій до пралісів, квазіпралісів і природних лісів відповідно до вимог «Методики визначення належності лісових територій до пралісів, квазіпралісів і природних лісів» (табл. 2.1).

Таблиця 2.1

Перелік положень післяпроектного моніторингу та термінів їх виконання в умовах філії «Білокоровицьке лісове господарство»

№	Дослідження	Періодичність	Період здійснення
1.	Дослідження щодо впливу планованої діяльності на види та оселища об'єктів Смарагдової мережі	Один раз на рік	Період проведення планованої діяльності та п'ять років після закінчення реалізації планованої діяльності
2.	Акт за результатами огляду місць заготівлі деревини, інших продуктів лісу та використання корисних властивостей лісів з метою виявлення повноти і правильності розробки лісосік, заготівлі другорядних лісових матеріалів, здійснення побічних лісових користувань, а також виявлення залишених недорубів, невивезеної деревини і другорядних лісових матеріалів.		
3.	Здійснювати облік заготовленої деревини та лісопродукції (надавати інформацію при здійсненні заходів державного нагляду (контролю) в сфері охорони навколишнього природного середовища)		
4.	Постійний моніторинг видів тварин та рослин, занесених до Червоної книги на місці провадження планованої діяльності.		
5.	Квартально-видільний перелік ідентифікованих місць зростання та перебування видів рослин і тварин, занесених до Червоної книги України на місцях впровадження планової діяльності.		
6.	Проведення роботи та надання інформації з метою ідентифікації належності лісових територій до пралісів, квазіпралісів і природних лісів відповідно до вимог «Методики визначення належності лісових територій до пралісів, квазіпралісів і природних лісів»		

Дослідження проводилися згідно методики проведення післяпроектного моніторингу, а також міжнародних методик стосовно моніторингу лісів.



Дослідження стану та динаміки компонентів лісових фітоценозів проведено із використанням основних методів лісової таксації. При дослідженні трав'яного покриву застосовано основні підходи геоботаніки. У польових дослідженнях використано рекогносцирувальні та візуальні спостереження і дослідження, опитування працівників лісогосподарського підприємства та населення з метою ідентифікації рідкісних та зникаючих видів флори і фауни.

Закладання ділянок моніторингу та проведення моніторингових досліджень здійснено на основі методичних розробок стосовно оцінки стану лісів за ICP-Forest. Використано також Санітарні правила в лісах України.

Моніторингові ділянки закладали у найбільш типовій частині насадження, яке знаходилося на межі ділянки планованої діяльності (рубки головного користування). Насадження (квартал, виділ) підбирали на основі матеріалів останнього лісовпорядкування, наявних у лісництві (лісогосподарському підприємстві), та рекогносцирувального обстеження усього об'єкту, яке провадилося одночасно із зйомкою його зовнішніх меж. Провадився повний перелік всіх дерев на моніторинговій ділянці з діаметром більше 8 см, з вимірюванням їх діаметрів, визначенням належності до першого чи другого (третього) ярусів. Для дерев I ярусу визначався клас росту за Крафтом, загальний стан дерева. Середню висоту визначали за допомогою базисного висотоміра (похибка  $\pm 0,5$  м) за стандартною таксаційною методикою. Діаметри вимірювали з точністю до 1 см, висоти – до 1 м.

Стан дерев визначали за шкалою, модифікованою на базі шкал категорій життєздатності та санітарного стану: 1 – відмінний стан: крона густа, повне вкриття добре розвиненими пагонами та листям (хвоєю) здорового темно-зеленого забарвлення, без ознак захворювань та пошкоджень, свіжо-всохлі гілки відсутні. Стовбур і кореневі лапи не мають зовнішніх ознак пошкодження, водянні пагони відсутні; 2 – добрий стан: крона густа або дещо розріджена, добре вкриття нормально розвиненими пагонами та листям (хвоєю) зеленого забарвлення, можливе слабе пошкодження фітопатогенами або ентомошкідниками. Можлива наявність невеликих свіжо-всохлих гілок у кроні (до 10%). Стовбур і

кореневі лапи мають незначні зовнішні ознаки пошкоджень та поодинокі водяні пагони. Стовбурові шкідники або дереворуйнівні гриби відсутні; 3 – задовільний (ослаблений) стан: пагононосна частина крони велика, але розріджена, прозрірача, вкриття листям (хвою) рідке через слабку насиченість крони живими гілками, або, навпаки, крона скорочена і загущена через велику кількість дрібних вторинних гілок по основах первинних гілок і стовбуру. Листя (хвоя) від зеленого до світло-зеленого забарвлення, переважно пошкоджене фітопатогенами або ентомошкідниками. У кроні є сухі гілки середньої товщини (до 40%). Стовбур і кореневі лапи можуть мати одночасно кілька ознак механічних пошкоджень чи морозобоїн. Водяних пагонів багато. Можливі незначні прояви пошкоджень стовбуровими шкідниками або дереворуйнівними грибами; 4 – незадовільний (дуже ослаблений) стан: крона дуже розріджена, її загальну форму втрачено. Живу частину крони утворюють поодинокі вторинні гілки по основах первинних гілок і стовбуру (у листяних); галуження, пагонопродуктивність і фотосинтетична поверхня дуже скорочені. У кроні багато сухих скелетних гілок різної давності і збереженості, багато свіжо-всохлих гілок (більше 40%). Листя (хвоя) світло-зелене, переважно пошкоджене фітопатогенами або ентомошкідниками. Стовбур вкритий численними живими та всихаючими водяними пагонами. Стовбур і кореневі лапи мають численні ознаки пошкоджень чи захворювань (плодові тіла або інші ознаки діяльності дереворуйнівних грибів, раку, тощо). Значна частина стовбура заселена шкідниками; 5 – дерево загинуло.

Моніторингові дослідження флори та фауни проводилися впродовж 2023 року. Програмою досліджень було передбачено: закладання моніторингових ділянок на територіях планованої діяльності; оцінки видового різноманіття, стану та динаміки флори та фауни; оцінювання стану і динаміки популяцій рідкісних та зникаючих видів (відповідно до списку Червоної книги України та видів із додатків 1, 2 і 3 до Конвенції про охорону дикої флори і фауни (Бернської Конвенції), які ідентифіковані у межах лісового фонду з метою отримання актуальної інформації щодо зміни їх чисельності; аналіз стану рослинності (у

тому числі деревостану за окремими морфологічними компонентами: деревостан, підлісок, підріст та ін.); оцінювання стану та динаміки середовищ існування; аналіз стану та динаміки деревоживучих комах.

Дослідження основних, зникаючих та рідкісних видів фауни здійснювали за попереднім аналізом матеріалів лісовпорядкування та мисливського впорядкування лісового фонду, бонітування мисливських угідь, проведених обліків мисливських тварин та іншої наявної інформації щодо локалізації видів у межах лісового фонду підприємства. Ідентифікацію плазунів та комах й інших представників фауни проводили візуально; птахів – візуально, за наявністю місць гніздування, слідів життєдіяльності та за співом; ссавців – візуально та за слідами життєдіяльності.

Природні оселища (біотопи), що охороняються Резолюцією 4 Бернської конвенції і рослинні угруповання Зеленої книги України ідентифікували в місцях провадження планованої діяльності.

Дослідження суміжних ділянок, які примикають до територій планованої діяльності проведено по контуру відводів деревостанів. По контуру ділянок головного користування здійснювали дослідження ділянок на відстані 100 метрів.

Огляд місць заготівлі деревини, інших продуктів лісу та використання корисних властивостей лісів здійснювали на ділянках, де завершено рубку головного користування, з бригадою лісгоспу з відведення і таксації лісосік та повторно – при обстеженні території провадження планової діяльності.

Облік заготовленої деревини та лісопродукції здійснюється згідно Наказу Держлісагентства України № 9 від 21.01.2013 р. «Про затвердження Методичних вказівок з відведення і таксації лісосік, видачі лісорубних квитків та огляду місць належності лісових територій до пралісів, квазіпралісів і природних лісів» Наказ Міністерства екології та природних ресурсів України 18.05.2018 № 161.

### 3. Результати післяпроектного моніторингу впливу на довкілля

#### 3.1. Об'єкти природно-заповідного фонду та Смарагдової мережі

Територія філії «Білокоровицьке лісове господарство» частково перекривається із територією об'єктів Смарагдової мережі Slovechanskyi Kriazh (UA0000173), загальною площею 95 849,00 га і об'єкту планованого до включення до Смарагдової мережі – Olevskiy (UA0000482), загальною площею 73 180,00 га.

В таблиці 3.1 представлено перелік кварталів та виділів Замисловецького, Озерянського та Зубковицького лісництв, які включено до об'єкту Смарагдової мережі Slovechanskyi Kriazh (UA0000173).

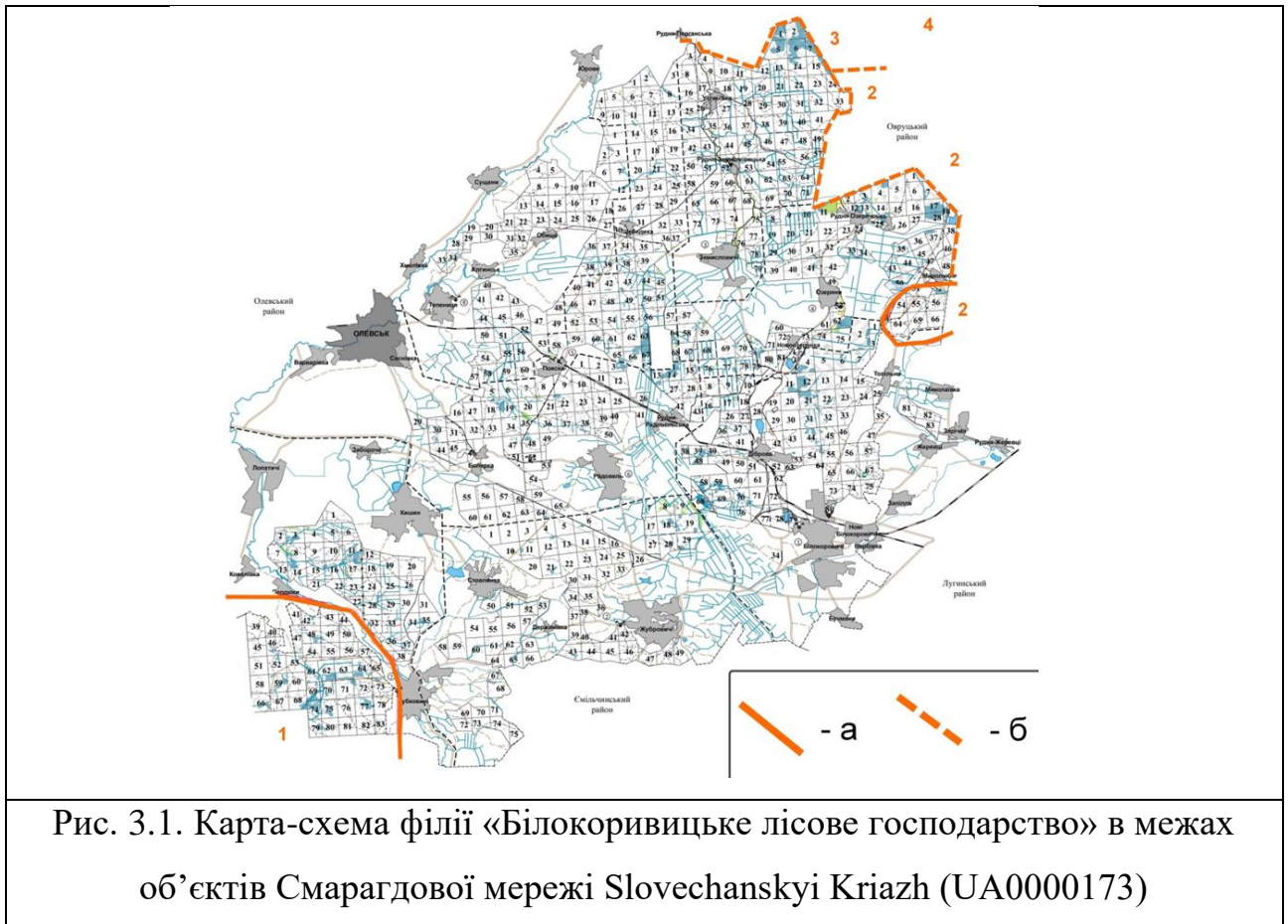
Таблиця 3.1

Перелік кварталів та філії «Білокоровицьке лісове господарство», які включено до об'єкту Смарагдової мережі Slovechanskyi Kriazh (UA0000173)

Назва лісництв	Перелік кварталів, виділів	Площа, га
Замисловицьке	кв. 1, 2, 5, кв. 6 вид. 1, 2, 6-9, 13, 22, кв. 12 вид. 1-14, 32, 33, кв. 13 вид. 1-22, 46, 48, 49	514,3
Озерянське	кв. 47 вид. 52-54, 56-68, 70, 73, 74, кв. 51 вид. 10, 14, 17, 18, 21, 22, 26, 30, 33-37, 39-45, 52-76, 52, 54, 55, 56, 64, 65, кв. 52 вид. 1, 21-23, 36-39, 43-55, 58, кв.54, вид. 9, 12, 13, 19-21, 24-27, 29-31, 34, 39, 42-48, 57-71, кв.55, 56, кв. 63 вид. 14, 15, 17, 20-22, 24-30, 32, 35, 37, 38, кв.64-66	782,4
Зубковицьке	кв. 39-83	4565,1
Разом		5861,8

Території лісництв філії «Білокоровицьке лісове господарство», що входять до об'єкту Смарагдової мережі Olevskiy (UA0000482) із «тіньового» списку, на даному етапі уточнюються.

Карта-схема філії «Білокоривицьке лісове господарство» в межах об'єкту Смарагдової мережі Slovechanskyi Kriazh (UA0000173) представлена на рис. 3.1.



Природоохоронні об'єкти Смарагдової мережі створені для збереження рідкісних і зникаючих видів рослин та тварин, які мають міжнародний охоронний статус згідно Резолюції 6 (1998) Бернської конвенції про охорону дикої флори та фауни, а також для збереження природних середовищ існування в Європі, оскільки містять біотопи існування, які перелічені в Резолюції 4 Бернської конвенції.

Характеристика об'єктів Смарагдової мережі наведена в табл. 3.2.

Таблиця 3.2

Характеристика об'єктів Смарагдової мережі  
Slovechanskyi Kriazh (UA0000173) та Olevskiy (UA0000482)

Код об'єкту мережі	Назва	Площа, га	Птахи, к-ть видів	Інші, к-сть видів	Типи оселищ, к-сть	Всі таксони, шт
UA0000173	Slovechanskyi Kriazh	95 849,00	24	28	15	67
UA0000482	Olevskiy	73 180,00	24	7	18	49

Відповідно, на території лісового господарства представлено лише частину всіх видів та оселищ, що підлягають охороні на вказаних об'єктах. Деякі рідкісні види тварин і рослин, а також оселища, з числа занесених в список, що підлягають охороні на території лісництв зустрічаються, проте поза межами ділянок, на яких планується провадження планової діяльності. Відтак вплив планової лісгосподарської діяльності на них опосередкований і, переважно, незначний.

На землях лісового господарства створено 11 об'єктів природно-заповідного фонду, загальною площею 1494,1 га, в тому числі заказники загальнодержавного значення «Поясківський (113 га) та «Плотниця» (460 га).

Аналіз розташування ділянок, які відведені в рубку головного користування показав, що ділянки не входять до об'єктів Смарагдової мережі та природно-заповідного фонду.

Площа кожної з ділянок, які відведені в рубку головного користування не перевищує 3 га. Досліджувані ділянки належать до соснового, дубового, березового та ялинового господарств.

На територіях лісового господарства, які перехрещуються з об'єктами природно-заповідного фонду та об'єктами Смарагдової мережі планована діяльність здійснювалася відповідно до чинного природоохоронного законодавства.

### **3.2. Характеристика природних оселищ**

Ділянки лісового фонду філії «Білокоровицьке лісове господарство» належать до наступних типів середовищ існування: С1 – Поверхневі непроточні води; С2 - Поверхневі текучі води; D2 Долинні трясовини, бідні низинні болота та перехідні трясовини ; E1 – Сухі трав'яні угруповання; E3 - Сезонно вологі та вологі трав'яні угруповання; E3 - Сезонно вологі та вологі трав'яні угруповання; E5 - Сезонно вологі та вологі трав'яні угруповання; F4 - Температні чагарничкові пустища; G1 - Широколистяні листопадні ліси; G3 - Хвойні ліси; H3 - Континентальні кліфи, скелі та відслонення (табл. 3.3).

Таблиця 3.3

Різноманіття середовищ існування за переважаючими типами, які можуть бути локалізованими у межах лісового фонду філії «Білокоривицьке ЛГ»

№ п/п	Шифр	Назва	Шифр	Назва
1	C1	Поверхневі непроточні води	C1.2	Постійні мезотрофні озера, ставки та водойми
			C1.222	Вільноплаваючі скупчення <i>Hydrocharis morsus-ranae</i>
			C1.224 C1.3413	Вільноплаваючі колонії <i>Utricularia australis</i> та <i>Utricularia vulgaris</i>
2	C2	Поверхневі текучі води	C2.33	Мезотрофна рослинність повільно текучих водотоків
3	D2	Долинні трясовини, бідні низинні болота та перехідні трясовини	D2.3	Перехідні трясовини та сплавини
4	E1	Сухі трав'яні угруповання	E1.9	Незімкнені не серцземноморські сухі кислі та нейтральні трав'яні угруповання, у тому числі континентальні трав'яні угруповання на дюнах
5	E3	Сезонно вологі та вологі трав'яні угруповання	E3.4	Мокрі або вологі евтрофні і мезотрофні луки
			E3.5	Мокрі або вологі оліготрофні луки
6	E5	Узлісся та вирубки і високотравні угруповання	E.5.4	Мокрі або вологі високотравні та папоротеві узлісся і луки
7	F4	Температні чагарничкові пустища	F4.2	Сухі пустища
8	G1	Широколистяні листопадні ліси	G1.11	Прирічкові вербові ліси
			G1.21	Прирічкові ясеневі-вільхові ліси зі змінним зволоженням
			G1.51	Березові ліси зі сфагновими мохами
			G1.8	Ацидофільні ліси з домінуванням <i>Quercus</i>
			G1.7	Термофільні листопадні ліси
G1.A1	G1.A1 Дубово-ясеневі-грабові ліси на евтрофних і мезотрофних ґрунтах			
9	G3	Хвойні ліси	G3.E	Заболочені хвойні ліси неморальної зони
10	H3	Континентальні кліфи, скелі та відслонення	H3.1	Кислі силікатні континентальні кліфи

Локалізація типів середовищ існування у розрізі ділянок планованої діяльності філії «Білокоривицьке лісове господарство» наведена у таблиці 3.4.

На ділянках, де закінчено проведення суцільних рубок головного користування реєструють біотопи з недавно знищеним деревним ярусом.

G5.7 : Молоді лісові культури і поростеві деревостани;

G5.8: Вируби і згарища.

Вони характерні для ділянок вирубки, згарища, вітровалів, незімкнутих лісових культур. Деревостан відсутній або незімкнутий, з молодих дерев природного або штучного походження. Екологічно і флористично формується

дуже широка група біотопів, яка може утворюватися на місці лісу будь-якого типу.

Таблиця 3.4

Типи середовищ існування у розрізі ділянок планованої діяльності  
філії «Білокоровицьке лісове господарство»

№ п/п	Шифр	Назва	Лісництво	Площа, включена до планованої діяльності за видами, га
1	C1.2	Постійні мезотрофні озера, ставки та водойми	-	-
	C1.222	Вільноплаваючі скупчення <i>Hydrocharis morsus-ranae</i>	-	-
	C1.224 C1.3413	Вільноплаваючі колонії <i>Utricularia australis</i> та <i>Utricularia vulgaris</i>	-	-
2	C2.33	Мезотрофна рослинність повільно текучих водотоків	-	-
3	D2.3	Перехідні трясовини та сплавини	-	-
4	E1.9	Незімкнені не сердземноморські сухі кислі та нейтральні трав'яні угруповання, у тому числі континентальні трав'яні угруповання на дюнах	-	-
5	E3.4	Мокрі або вологі евтрофні і мезотрофні луки	-	-
	E3.5	Мокрі або вологі оліготрофні луки	-	-
6	E.5.4	Мокрі або вологі високотравні та папоротеві узлісся і луки	-	-
7	F4.2	Сухі пустища	-	-
8	G1.11	Прирічкові вербові ліси	-	-
	G1.21	Прирічкові ясеневі-вільхові ліси зі змінним зволоженням	-	-
	G1.51	Березові ліси зі сфагновими мохами	Замисловицьке	низова пожежа, площа – 1,3
			Поясківське	низова пожежа, площа – 7,7
	G1.8	Ацидофільні ліси з домінуванням <i>Quercus</i>	-	-
	G1.7	Термофільні листопадні ліси	-	-
G1.A1	G1.A1 Дубово-ясеневі-грабові ліси на евтрофних і мезотрофних ґрунтах	-	-	
9	G3.E	Заболочені хвойні ліси неморальної зони	Замисловицьке	низова пожежа, площа – 8,1
			Озерянське	низова пожежа, площа – 20,9
			Поясківське	низова пожежа, площа – 59,6
10	H3.1	Кислі силікатні континентальні кліфи	-	-



Упродовж 2023 р. не виявлено цінних природних оселищ, на ділянках, де здійснювали плановану діяльність або де вона запланована для наступних рубок.

### 3.3. Моніторинг за рідкісними і зникаючими видами тварин та рослин на місці провадження планованої діяльності

За підсумками опрацювання літературних даних та натурних обстежень у межах лісового фонду тварин проведено обліки видів тварин і рослин, занесених до Червоної книги та до Резолюції 6 Бернської конвенції та складено квартално-видільний перелік.

Інформація щодо динаміки чисельності фауни наведено у табл. 3.5.

Таблиця 3.5

Квартально-видільний перелік раритетних видів фауни у межах лісового фонду філії «Білокоровицьке лісове господарство» станом на 2023 р.

Вид	Статус	Локалізація видів			Чисельність за кварталами року, шт			
		лісництво	квартал	виділ	I	II	III	IV
Глухар ( <i>Tetrao urogallus</i> )	ЧКУ, БК	Жубровицьке	11	2	1	2	2	2
Глухар ( <i>Tetrao urogallus</i> )	ЧКУ, БК	Жубровицьке	39	28	3	3	3	3
Борсук європейський ( <i>Meles meles</i> )	БК	Жубровицьке	51	23	2	2	3	3
Борсук європейський ( <i>Meles meles</i> )	БК	Жубровицьке	56	9	2	2	3	3
Глухар ( <i>Tetrao urogallus</i> )	ЧКУ, БК	Поясківське	20	31	2	2	2	2
Глухар ( <i>Tetrao urogallus</i> )	ЧКУ, БК	Поясківське	25	37	2	2	3	3
Глухар ( <i>Tetrao urogallus</i> )	ЧКУ, БК	Замисловицьке	5	3	1	1	1	1
Глухар ( <i>Tetrao urogallus</i> )	ЧКУ, БК	Замисловицьке	6	2	1	2	2	2
Глухар ( <i>Tetrao urogallus</i> )	ЧКУ, БК	Замисловицьке	7	1	1	1	1	1
Глухар ( <i>Tetrao urogallus</i> )	ЧКУ, БК	Замисловицьке	12	6	1	2	2	1
Глухар ( <i>Tetrao urogallus</i> )	ЧКУ, БК	Замисловицьке	13	9	1	1	1	1
Глухар ( <i>Tetrao urogallus</i> )	ЧКУ, БК	Замисловицьке	41	29	2	2	3	3
Глухар ( <i>Tetrao urogallus</i> )	ЧКУ, БК	Замисловицьке	49	22	2	2	2	2
Глухар ( <i>Tetrao urogallus</i> )	ЧКУ, БК	Замисловицьке	57	3	1	2	3	3
Дрімлюга ( <i>Caprimulgus europaeus</i> )	БК	Зубковицьке	54	20	2	2	2	2
Дрімлюга ( <i>Caprimulgus europaeus</i> )	БК	Зубковицьке	74	34	1	1	2	2
Жовна сива ( <i>Picus canus</i> )	БК	Зубковицьке	6	55	2	2	3	3
Дятел трипалий ( <i>Picoides tridactylus</i> )	ЧКУ, БК	Зубковицьке	61	30,2	2	2	3	3

Види включені до Резолюції 6 Бернської конвенції нараховують 5, а саме: дрімлюга (*Caprimulgus europaeus*), жовна сива (*Picus canus*), борсук європейський (*Meles meles*), дятел трипалий (*Picoides tridactylus*) і глухар (*Tetrao urogallus*).

Із видів, внесених до Червоної книги України присутні: дятел трипалий (*Picoides tridactylus*) і глухар (*Tetrao urogallus*).

Навколо токовищ глухаря (глушець) (*Tetrao urogallus*) і дупла дятла трипалого (*Picoides tridactylus*) створено охоронну зону шириною 300 м відповідно до Додатку 2 Наказу Міністерства екології та природних ресурсів України №557 від 29.12.2016 р. – Перелік видів тваринного світу, занесених до Червоної книги України, для збереження яких створюють охоронні ділянки.

Характерні для регіону рідкісні види осілих птахів виявлені не були. Ймовірно через особливості еколого-лісівничих характеристик обстежених насаджень (переважання монокультур у бідних едатопах). Також, в межах обстежених ділянок не було виявлено гнізд хижих птахів.

Квартально-видільний перелік раритетних видів флори, занесених до Червоної книги України філії «Білокоровицьке лісове господарство» впродовж 2023 року представлено в табл. 3.6.

У межах лісового фонду філії «Білокоровицьке лісове господарство» виявлено: журавлину дрібноплуду (*Vaccinium microcarpum*) (Білокоровицьке лісництво, кв. 13 вид. 2, кв. 22, вид. 7, кв. 32, вид. 10, кв. 33, вид. 27, кв. 44, вид. 4, кв. 45, вид. 16; Жубровицьке лісництво, кв. 5, вид. 27, Замисловицьке лісництво, кв. 35, вид. 57, кв. 42, вид. 14, Зубковицьке лісництво, кв. 62, вид. 14, кв. 70, вид. 20, кв. 77, вид. 4), сон розкритий (*Pulsatilla patens*) (Жубровицьке лісництво, кв. 74, вид. 1, Замисловицьке лісництво, кв. 65, вид. 15, кв. 24, вид. 33, кв. 41, вид. 13, кв. 45, вид. 20, кв. 53, вид. 40, Зубковицьке лісництво, кв. 66, вид. 7, Тепеницьке лісництво, кв. 24, вид. 56), підсніжник звичайний (*Galanthus nivalis*) (Радовельське лісництво, кв. 65, вид. 54, кв. 64, вид. 71), рододендрон жовтий (*Rhododendron luteum*) (Зубковицьке лісництво, кв. 54, вид. 20, кв. 55,

вид. 6, Озерянське лісництво, кв. 65, вид. 1, кв. 65, вид. 1, кв. 65, вид. 7, кв. 66, вид. 22).

Таблиця 3.6

Квартально-видільний перелік раритетних видів флори, занесених до Червоної книги України філії «Білокоровицьке ЛГ» впродовж 2023 року

Місце розташування, квартал; виділ	Українська назва	Динаміка зміни (частка у складі – для деревних порід, % проективного вкриття для трав'янистих видів та низькорослих чагарників) для за кварталами року			
		I	II	III	IV
Білокоровицьке лісництво					
13,2	Журавлина дрібноплода	5	5	5	5
22,7	Журавлина дрібноплода	10	10	15	15
31,7	Журавлина дрібноплода	5	5	5	5
32,10	Журавлина дрібноплода	5	10	10	10
33,27	Журавлина дрібноплода	5	5	5	5
44,4	Журавлина дрібноплода	5	5	5	5
45,16	Журавлина дрібноплода				
Жубровицьке лісництво					
5,27	Журавлина дрібноплода	5	10	10	10
74,1	Сон розкритий	-	1	1	-
Радовельське лісництво					
65,54	Підсніжник звичайний	-	15	-	-
64,71	Підсніжник звичайний	-	10	-	-
Замисловицьке лісництво					
65,15	Сон розкритий	-	5	5	-
24,33	Сон розкритий	-	1	1	-
41,13	Сон розкритий	-	5	5	-
45,20	Сон розкритий	-	5	5	-
53,40	Сон розкритий	-	5	10	-
35,57	Журавлина дрібноплода	5	5	5	5
42,14	Журавлина дрібноплода	5	10	10	10
Зубковицьке лісництво					
54, 20	Рододендрон жовтий	20	20	20	20
55,6	Рододендрон жовтий	15	20	20	20
62,14	Журавлина дрібноплода	5	10	10	10
70,20	Журавлина дрібноплода	5	5	5	5
77,4	Журавлина дрібноплода	5	5	5	5
66,7	Сон розкритий	-	5	5	-
Тепеницьке лісництво					
24,56	Сон розкритий	-	1	1	-
Тепеницьке лісництво					
65,1	Рододендрон жовтий	5	5	5	5
65,7	Рододендрон жовтий	10	10	10	10
65,47	Рододендрон жовтий	5	10	10	10
66,22	Рододендрон жовтий	5	5	5	5

Навколо місцезростання популяцій рослин створено охоронну зону шириною 50 м відповідно до Додатку 1 Наказу Міністерства екології та природних ресурсів України №557 від 29.12.2016 р. – Перелік видів рослинного світу, занесених до Червоної книги України, для збереження яких створюють охоронні ділянки.

### **3.4. Ідентифікація належності лісових територій до пралісів, квазіпралісів і природних лісів**

У філії «Білокоровицьке лісове господарство» ідентифіковано лісові території, що відносять до пралісів, квазіпралісів та природних лісів. Їх квартално-видільний перелік представлено в табл. 3.7.

Таблиця 3.7

Квартально-видільний перелік належності лісових територій до пралісів, квазіпралісів та природних лісів

№	Лісництво	Квартал	Виділ	Площа, га	Вік, років	Група віку	Склад порід	Головна порода
1	Білокоровицьке	21	7	18,4	110	Стигли	7Сз3Бп	Сз
2	Білокоровицьке	21	9	3,1	110	Стигли	7Сз3Бп	Сз
3	Замисловицьке	10	5	17,6	141	Перестійні	10Сз	Сз
4	Замисловицьке	10	7	13,8	116	Стигли	7Сз3Бп	Сз
5	Жубровицьке	11	2	59,8	141	Стигли	10Дз	Дз
6	Поясківське	1	9	9,6	131	Перестійні	7Сз3Сз	Сз
7	Поясківське	2	10	17,5	141	Перестійні	10Сз	Сз
8	Поясківське	6	3	27,6	111	Стигли	10Сз	Сз
9	Поясківське	7	1	4,6	141	Перестійні	8Сз2Бп	Сз
10	Поясківське	17	1	34,5	221	Перестійні	8Дз2Дз	Дз
11	Поясківське	17	3	14,0	211	Перестійні	6Дз3Сз1Гз	Дз
12	Поясківське	17	5	5,9	151	Перестійні	8Сз2Бп	Сз
13	Поясківське	17	9	5,3	151	Перестійні	10Сз	Сз
14	Поясківське	17	11	11,7	211	Перестійні	6Сз4Дз	Сз
15	Поясківське	31	43	21,0	141	Перестійні	10Сз	Сз
16	Поясківське	35	1	26,8	126	Перестійні	5Сз5Сз	Сз
17	Поясківське	35	34	13,5	91	Стигли	8Сз1Бп1Яле	Сз
18	Поясківське	39	3	13,8	101	Стигли	9Сз1Бп	Сз

Станом на кінець 2023 р. на території філії «Білокоровицьке лісове господарство» наявні насадження віком понад 120 років на загальній площі 1163,6 га.

Таблиця 3.8

Насадження віком більше 120 років на території  
філії «Білокоровицьке лісове господарство»

Лісництво	Квартал	Виділ	Площа	Порда	Вік
Білокоровицьке	16	32	1,2	Сосна звичайна	130
Білокоровицьке	16	36	3,4	Сосна звичайна	130
Білокоровицьке	16	38	0.6	Сосна звичайна	120
Білокоровицьке	16	49	0.3	Сосна звичайна	120
Білокоровицьке	17	22	1.0	Сосна звичайна	130
Білокоровицьке	17	40	0.7	Сосна звичайна	130
Білокоровицьке	23	25	2,1	Сосна звичайна	126
Білокоровицьке	23	31	4,2	Сосна звичайна	126
Білокоровицьке	23	32	2,1	Сосна звичайна	127
Білокоровицьке	23	44	0.9	Сосна звичайна	116
Білокоровицьке	26	12	2,3	Дуб звичайний	171
Білокоровицьке	30	9	3,4	Дуб звичайний	130
Білокоровицьке	30	31	0.4	Дуб звичайний	140
Білокоровицьке	30	36	0.4	Дуб звичайний	140
Білокоровицьке	32	22	1,1	Дуб звичайний	140
Білокоровицьке	42	53	0.4	Дуб звичайний	120
Білокоровицьке	43	9	2,3	Дуб звичайний	130
Білокоровицьке	46	28	0.4	Дуб звичайний	130
Білокоровицьке	47	20	4,9	Дуб звичайний	130
Білокоровицьке	52	11	1,2	Дуб звичайний	116
Білокоровицьке	52	26	1,5	Дуб звичайний	116
Білокоровицьке	52	27	2,3	Дуб звичайний	141
Білокоровицьке	53	44	0.8	Сосна звичайна	120
Білокоровицьке	53	54	0.9	Дуб звичайний	165
Білокоровицьке	54	33	0.7	Сосна звичайна	130
Білокоровицьке	54	39	0.3	Сосна звичайна	120
Білокоровицьке	54	40	10.0	Сосна звичайна	120
Білокоровицьке	54	45	1.0	Сосна звичайна	130
Білокоровицьке	54	46	2,9	Сосна звичайна	120
Білокоровицьке	55	31	4,6	Вільха чорна	120
Білокоровицьке	62	13	5,6	Дуб звичайний	131
Білокоровицьке	62	24	1,9	Дуб звичайний	131
Білокоровицьке	63	5	1,8	Дуб звичайний	160
Білокоровицьке	63	8	0.1	Дуб звичайний	165
Білокоровицьке	63	9	0.3	Дуб звичайний	150
Білокоровицьке	63	12	2,6	Дуб звичайний	150
Білокоровицьке	64	4	1,3	Дуб звичайний	150
Білокоровицьке	66	20	1,5	Сосна звичайна	120
Білокоровицьке	66	41	0.4	Дуб звичайний	120
Білокоровицьке	66	55	1,1	Дуб звичайний	125

Лісництво	Квартал	Виділ	Площа	Порда	Вік
Білокоровицьке	66	69	3,6	Дуб звичайний	140
Білокоровицьке	67	71	2.0	Дуб звичайний	120
Білокоровицьке	72	46	0.8	Дуб звичайний	160
Білокоровицьке	72	59	0.5	Дуб звичайний	122
Білокоровицьке	72	60	17,9	Дуб звичайний	141
Білокоровицьке	73	33	1,1	Дуб звичайний	130
Білокоровицьке	74	6	0.9	Дуб звичайний	120
Білокоровицьке	74	32	0.7	Дуб звичайний	140
Білокоровицьке	74	46	4.0	Дуб звичайний	130
Білокоровицьке	74	57	2,4	Дуб звичайний	135
Білокоровицьке	77	24	0	Дуб звичайний	146
Білокоровицьке	77	29	0.4	Дуб звичайний	126
Білокоровицьке	77	33	0.6	Дуб звичайний	126
Білокоровицьке	77	34	2,7	Дуб звичайний	126
Білокоровицьке	77	40	1,1	Дуб звичайний	148
Білокоровицьке	77	56	0.7	Дуб звичайний	126
Білокоровицьке	78	16	1,4	Дуб звичайний	142
Білокоровицьке	78	23	0.6	Дуб звичайний	172
Білокоровицьке	78	25	0.8	Дуб звичайний	142
Білокоровицьке	78	30	0.5	Дуб звичайний	162
Білокоровицьке	78	31	0.5	Дуб звичайний	172
Білокоровицьке	78	72	0.5	Дуб звичайний	162
Білокоровицьке	78	74	0.1	Дуб звичайний	162
Білокоровицьке	78	75	0.2	Дуб звичайний	162
Білокоровицьке	78	77	1,1	Дуб звичайний	131
Білокоровицьке	79	10	3,3	Дуб звичайний	130
Білокоровицьке	79	24	0.7	Дуб звичайний	140
Білокоровицьке	79	39	0.3	Дуб звичайний	121
Білокоровицьке	79	41	0.3	Дуб звичайний	121
Білокоровицьке	79	45	0.3	Дуб звичайний	131
Жубровицьке	2	9	1,1	Дуб звичайний	131
Жубровицьке	3	37	1,1	Дуб звичайний	121
Жубровицьке	3	58	0.5	Дуб звичайний	151
Жубровицьке	5	22	18,7	Граб звичайний	118
Жубровицьке	5	24	1.0	Граб звичайний	118
Жубровицьке	6	11	1,8	Дуб звичайний	131
Жубровицьке	6	14	1,2	Дуб звичайний	141
Жубровицьке	6	20	0.9	Дуб звичайний	141
Жубровицьке	6	28	2.0	Дуб звичайний	141
Жубровицьке	6	60	1,9	Дуб звичайний	121
Жубровицьке	10	19	1.0	Дуб звичайний	120
Жубровицьке	10	36	2.0	Дуб звичайний	131
Жубровицьке	10	38	7,1	Дуб звичайний	132
Жубровицьке	11	1	4,2	Дуб звичайний	141

Лісництво	Квартал	Виділ	Площа	Порда	Вік
Жубровицьке	11	2	59.8	Дуб звичайний	141
Жубровицьке	11	3	2,8	Дуб звичайний	141
Жубровицьке	11	23	0.1	Дуб звичайний	141
Жубровицьке	16	5	2,1	Дуб звичайний	131
Жубровицьке	16	7	5.0	Дуб звичайний	131
Жубровицьке	16	8	1.0	Дуб звичайний	116
Жубровицьке	18	25	11,3	Дуб звичайний	116
Жубровицьке	24	9	3,7	Дуб звичайний	141
Жубровицьке	24	13	0.9	Дуб звичайний	143
Жубровицьке	25	13	0.5	Дуб звичайний	131
Жубровицьке	25	28	0	Дуб звичайний	131
Жубровицьке	26	6	0.5	Дуб звичайний	121
Жубровицьке	26	16	0.5	Дуб звичайний	130
Жубровицьке	26	18	0.7	Дуб звичайний	140
Жубровицьке	26	20	0.4	Дуб звичайний	141
Жубровицьке	26	37	0.5	Дуб звичайний	131
Жубровицьке	26	38	0.6	Дуб звичайний	131
Жубровицьке	26	40	5,9	Дуб звичайний	141
Жубровицьке	26	41	1,7	Дуб звичайний	131
Жубровицьке	26	47	3,3	Дуб звичайний	131
Жубровицьке	26	63	0.5	Дуб звичайний	130
Жубровицьке	28	18	1,4	Дуб звичайний	116
Жубровицьке	30	9	9,4	Сосна звичайна	122
Жубровицьке	31	5	1,3	Дуб звичайний	121
Жубровицьке	31	11	0.5	Сосна звичайна	141
Жубровицьке	31	22	3,7	Сосна звичайна	122
Жубровицьке	31	35	9,8	Сосна звичайна	122
Жубровицьке	33	7	2,1	Дуб звичайний	131
Жубровицьке	33	8	0.5	Дуб звичайний	131
Жубровицьке	33	18	0.1	Дуб звичайний	130
Жубровицьке	35	14	1,2	Дуб звичайний	141
Жубровицьке	35	24	1.0	Дуб звичайний	141
Жубровицьке	36	16	1,7	Дуб звичайний	131
Жубровицьке	37	1	10,5	Дуб звичайний	116
Жубровицьке	37	12	6,3	Сосна звичайна	132
Жубровицьке	37	13	1.0	Сосна звичайна	132
Жубровицьке	37	14	1,8	Сосна звичайна	132
Жубровицьке	38	1	16,7	Дуб звичайний	151
Жубровицьке	38	7	6,5	Дуб звичайний	131
Жубровицьке	38	16	4,2	Сосна звичайна	131
Жубровицьке	38	17	1,8	Сосна звичайна	131
Жубровицьке	38	21	0,2	Дуб звичайний	141
Жубровицьке	38	25	0.8	Дуб звичайний	141
Жубровицьке	39	1	2,4	Дуб звичайний	151

Лісництво	Квартал	Виділ	Площа	Порда	Вік
Жубровицьке	39	17	0.6	Дуб звичайний	151
Жубровицьке	40	23	1,5	Дуб звичайний	152
Жубровицьке	42	4	3,5	Дуб звичайний	151
Жубровицьке	45	34	4,2	Дуб звичайний	121
Жубровицьке	45	75	1.0	Дуб звичайний	131
Жубровицьке	47	11	5,1	Дуб звичайний	141
Жубровицьке	47	12	2.0	Дуб звичайний	141
Жубровицьке	48	18	4.0	Дуб звичайний	141
Жубровицьке	48	29	3,4	Дуб звичайний	141
Жубровицьке	49	5	0.3	Дуб звичайний	151
Жубровицьке	51	23	45.4	Дуб звичайний	141
Жубровицьке	51	35	2,3	Дуб звичайний	141
Жубровицьке	52	17	0.6	Сосна звичайна	131
Жубровицьке	53	12	1.0	Дуб звичайний	141
Жубровицьке	57	2	1,5	Сосна звичайна	121
Жубровицьке	60	60	1,9	Дуб звичайний	141
Жубровицьке	61	7	1,4	Дуб звичайний	141
Жубровицьке	61	15	1.0	Дуб звичайний	141
Жубровицьке	64	21	2,5	Дуб звичайний	116
Жубровицьке	65	37	1,3	Дуб звичайний	151
Жубровицьке	66	20	1,6	Дуб звичайний	151
Жубровицьке	67	3	2,4	Дуб звичайний	116
Жубровицьке	74	6	2,5	Дуб звичайний	131
Жубровицьке	75	7	0.6	Сосна звичайна	131
Жубровицьке	75	10	0.2	Сосна звичайна	121
Жубровицьке	75	15	4,9	Сосна звичайна	131
Замисловицьке	2	5	1,1	Сосна звичайна	121
Замисловицьке	8	20	0.3	Сосна звичайна	126
Замисловицьке	9	20	3,2	Дуб звичайний	141
Замисловицьке	9	49	2,2	Дуб звичайний	141
Замисловицьке	9	51	0.9	Дуб звичайний	121
Замисловицьке	10	5	17,6	Сосна звичайна	141
Замисловицьке	10	7	13,8	Сосна звичайна	116
Замисловицьке	10	8	8,3	Сосна звичайна	116
Замисловицьке	10	9	5,2	Сосна звичайна	148
Замисловицьке	10	14	6,1	Сосна звичайна	141
Замисловицьке	10	25	0.5	Сосна звичайна	131
Замисловицьке	11	19	7.0	Сосна звичайна	121
Замисловицьке	12	10	11,5	Сосна звичайна	131
Замисловицьке	12	18	3,1	Сосна звичайна	131
Замисловицьке	12	23	0.9	Сосна звичайна	141
Замисловицьке	13	8	0.1	Сосна звичайна	121
Замисловицьке	13	11	2.0	Сосна звичайна	116
Замисловицьке	13	13	1,6	Сосна звичайна	121



Лісництво	Квартал	Виділ	Площа	Порда	Вік
Замисловицьке	13	20	2.0	Сосна звичайна	141
Замисловицьке	13	21	6,8	Сосна звичайна	141
Замисловицьке	17	6	4,7	Дуб звичайний	131
Замисловицьке	17	34	1.0	Дуб звичайний	120
Замисловицьке	18	10	2,1	Сосна звичайна	121
Замисловицьке	18	20	0.7	Дуб звичайний	131
Замисловицьке	18	31	1,4	Дуб звичайний	131
Замисловицьке	18	38	0.6	Дуб звичайний	131
Замисловицьке	20	29	0.7	Сосна звичайна	131
Замисловицьке	26	64	0.1	Сосна звичайна	131
Замисловицьке	26	65	1,7	Сосна звичайна	131
Замисловицьке	26	66	0.8	Сосна звичайна	131
Замисловицьке	30	14	0.4	Сосна звичайна	122
Замисловицьке	35	2	0.8	Дуб звичайний	131
Замисловицьке	35	38	3,4	Дуб звичайний	131
Замисловицьке	35	57	8,7	Сосна звичайна	131
Замисловицьке	40	18	0.5	Сосна звичайна	131
Замисловицьке	40	25	1,9	Сосна звичайна	131
Замисловицьке	42	29	6,4	Сосна звичайна	121
Замисловицьке	43	18	6,2	Дуб звичайний	141
Замисловицьке	43	27	1,4	Дуб звичайний	121
Замисловицьке	44	46	1,4	Дуб звичайний	122
Замисловицьке	47	17	2,5	Сосна звичайна	121
Замисловицьке	48	3	3,8	Сосна звичайна	121
Замисловицьке	50	37	1.0	Дуб звичайний	117
Замисловицьке	52	1	1,5	Дуб звичайний	141
Замисловицьке	52	20	1,8	Дуб звичайний	141
Замисловицьке	52	35	0.3	Дуб звичайний	121
Замисловицьке	52	39	0.6	Дуб звичайний	121
Замисловицьке	55	3	0.6	Сосна звичайна	131
Замисловицьке	57	9	1,8	Сосна звичайна	121
Замисловицьке	60	12	1,1	Сосна звичайна	116
Замисловицьке	60	13	0.4	Дуб звичайний	131
Замисловицьке	60	14	0.9	Дуб звичайний	131
Замисловицьке	60	15	3.0	Дуб звичайний	131
Замисловицьке	60	23	2.0	Дуб звичайний	131
Замисловицьке	60	32	1,2	Сосна звичайна	116
Замисловицьке	60	33	1,3	Дуб звичайний	131
Замисловицьке	60	72	0.1	Сосна звичайна	116
Замисловицьке	66	43	1,2	Сосна звичайна	121
Замисловицьке	68	4	1,4	Дуб звичайний	151
Замисловицьке	68	13	0.9	Дуб звичайний	151
Замисловицьке	75	20	2,7	Сосна звичайна	131
Замисловицьке	75	36	1,8	Сосна звичайна	131

Лісництво	Квартал	Виділ	Площа	Порда	Вік
Озерянське	9	43	6,7	Сосна звичайна	121
Озерянське	9	44	9,1	Сосна звичайна	121
Озерянське	10	31	0.7	Сосна звичайна	121
Озерянське	18	23	1,3	Дуб звичайний	131
Озерянське	20	6	7,6	Сосна звичайна	121
Озерянське	20	14	1,8	Сосна звичайна	121
Озерянське	20	31	3,3	Сосна звичайна	121
Озерянське	20	32	3,7	Сосна звичайна	121
Озерянське	21	1	4,5	Сосна звичайна	121
Озерянське	21	2	0.7	Сосна звичайна	119
Озерянське	21	3	2,8	Сосна звичайна	121
Озерянське	66	23	6,4	Сосна звичайна	121
Озерянське	76	28	0.8	Сосна звичайна	131
Поясківське	34	46	0,6	Сосна звичайна	121
Поясківське	1	9	9,6	Сосна звичайна	131
Поясківське	2	2	9,7	Сосна звичайна	141
Поясківське	2	10	17,5	Сосна звичайна	141
Поясківське	7	1	4,6	Сосна звичайна	141
Поясківське	13	30	12,5	Сосна звичайна	121
Поясківське	16	20	1,1	Сосна звичайна	141
Поясківське	16	34	1,7	Сосна звичайна	151
Поясківське	17	1	34.5	Дуб звичайний	221
Поясківське	17	2	6,5	Дуб звичайний	161
Поясківське	17	3	14.0	Дуб звичайний	211
Поясківське	17	4	13,5	Гراب звичайний	141
Поясківське	17	5	5,9	Сосна звичайна	151
Поясківське	17	6	7,7	Сосна звичайна	151
Поясківське	17	7	6.0	Дуб звичайний	181
Поясківське	17	8	2,5	Сосна звичайна	261
Поясківське	17	9	5,3	Сосна звичайна	151
Поясківське	17	10	2,3	Береза повисла	121
Поясківське	17	11	11,7	Сосна звичайна	211
Поясківське	17	12	0.8	Сосна звичайна	261
Поясківське	18	1	4,6	Дуб звичайний	131
Поясківське	18	17	0.9	Дуб звичайний	121
Поясківське	18	24	1,9	Дуб звичайний	121
Поясківське	18	27	7,3	Дуб звичайний	121
Поясківське	18	38	0.6	Дуб звичайний	125
Поясківське	19	3	2,1	Сосна звичайна	131
Поясківське	20	8	1.0	Дуб звичайний	121
Поясківське	22	18	1,5	Дуб звичайний	126
Поясківське	25	28	0.7	Сосна звичайна	131
Поясківське	28	13	0.6	Дуб звичайний	121
Поясківське	29	5	10,3	Сосна звичайна	131

Лісництво	Квартал	Виділ	Площа	Порда	Вік
Поясківське	31	43	21.0	Сосна звичайна	141
Поясківське	32	32	25,7	Сосна звичайна	130
Поясківське	33	6	4,6	Сосна звичайна	121
Поясківське	33	7	1,9	Сосна звичайна	121
Поясківське	33	8	0.8	Сосна звичайна	131
Поясківське	34	18	8,5	Сосна звичайна	116
Поясківське	34	19	5,4	Сосна звичайна	121
Поясківське	34	21	3,3	Сосна звичайна	121
Поясківське	34	31	0.7	Сосна звичайна	120
Поясківське	34	44	2,6	Сосна звичайна	116
Поясківське	34	45	2,3	Сосна звичайна	121
Поясківське	35	1	26,8	Сосна звичайна	126
Поясківське	41	36	1,8	Дуб звичайний	116
Поясківське	43	8	1,4	Сосна звичайна	116
Поясківське	43	23	0.9	Сосна звичайна	116
Поясківське	47	2	43.6	Сосна звичайна	131
Поясківське	47	41	0.9	Сосна звичайна	131
Поясківське	48	34	1,2	Сосна звичайна	121
Поясківське	50	8	1,2	Дуб звичайний	116
Поясківське	50	16	2,1	Дуб звичайний	121
Поясківське	50	52	1,4	Сосна звичайна	121
Поясківське	65	5	6,5	Сосна звичайна	131
Поясківське	66	3	3.0	Сосна звичайна	131
Радовельське	1	22	9,7	Дуб звичайний	126
Радовельське	1	33	0.4	Сосна звичайна	120
Радовельське	1	37	0.2	Дуб звичайний	126
Радовельське	1	38	3,6	Сосна звичайна	120
Радовельське	1	39	0.7	Дуб звичайний	125
Радовельське	1	40	1,3	Сосна звичайна	120
Радовельське	1	44	1,6	Сосна звичайна	120
Радовельське	2	45	0.9	Дуб звичайний	120
Радовельське	2	55	1,5	Дуб звичайний	123
Радовельське	4	12	0.5	Дуб звичайний	125
Радовельське	5	2	0.5	Дуб звичайний	130
Радовельське	5	3	1,7	Сосна звичайна	125
Радовельське	5	4	1,3	Сосна звичайна	125
Радовельське	5	14	0.8	Дуб звичайний	130
Радовельське	5	36	1.0	Дуб звичайний	141
Радовельське	6	3	1.0	Дуб звичайний	141
Радовельське	7	20	0.2	Сосна звичайна	125
Радовельське	7	49	1,4	Сосна звичайна	125
Радовельське	8	7	0.8	Дуб звичайний	141
Радовельське	8	26	0.4	Сосна звичайна	121
Радовельське	9	28	0.4	Сосна звичайна	120

Лісництво	Квартал	Виділ	Площа	Порда	Вік
Радовельське	9	29	0.6	Сосна звичайна	120
Радовельське	9	68	0.5	Сосна звичайна	130
Радовельське	10	2	0.9	Сосна звичайна	121
Радовельське	10	6	0.8	Сосна звичайна	130
Радовельське	10	9	1,7	Сосна звичайна	120
Радовельське	11	2	1,4	Сосна звичайна	140
Радовельське	12	9	0.5	Дуб звичайний	130
Радовельське	12	10	0.5	Дуб звичайний	140
Радовельське	12	20	1,5	Дуб звичайний	141
Радовельське	12	27	1,6	Дуб звичайний	141
Радовельське	12	29	3,7	Дуб звичайний	141
Радовельське	12	39	1,3	Дуб звичайний	141
Радовельське	12	65	0.7	Дуб звичайний	141
Радовельське	12	67	0	Дуб звичайний	140
Радовельське	12	70	0.6	Дуб звичайний	141
Радовельське	15	49	0.9	Дуб звичайний	121
Радовельське	15	52	0.8	Дуб звичайний	120
Радовельське	17	23	4.0	Дуб звичайний	130
Радовельське	18	20	0.9	Дуб звичайний	125
Радовельське	20	12	0.8	Сосна звичайна	125
Радовельське	20	35	1,1	Дуб звичайний	120
Радовельське	21	49	0.8	Сосна звичайна	116
Радовельське	22	3	1,8	Сосна звичайна	116
Радовельське	22	6	2,6	Сосна звичайна	141
Радовельське	23	2	2,6	Сосна звичайна	126
Радовельське	23	9	9.0	Сосна звичайна	121
Радовельське	24	24	0.7	Дуб звичайний	120
Радовельське	24	26	0.9	Сосна звичайна	131
Радовельське	25	11	0.5	Сосна звичайна	130
Радовельське	25	35	1,9	Дуб звичайний	150
Радовельське	26	2	0.9	Дуб звичайний	151
Радовельське	26	6	1,8	Дуб звичайний	121
Радовельське	27	37	3,6	Сосна звичайна	121
Радовельське	28	3	3,8	Сосна звичайна	131
Радовельське	31	53	1,2	Сосна звичайна	151
Радовельське	31	54	0.5	Сосна звичайна	151
Радовельське	31	56	0.9	Сосна звичайна	141
Радовельське	31	57	2,1	Сосна звичайна	141
Радовельське	31	60	0.8	Сосна звичайна	125
Радовельське	32	11	0.7	Дуб звичайний	120
Радовельське	33	57	0.6	Сосна звичайна	125
Радовельське	33	59	0.6	Дуб звичайний	130
Радовельське	34	18	1.0	Сосна звичайна	130
Радовельське	34	19	1,1	Сосна звичайна	130

Лісництво	Квартал	Виділ	Площа	Порда	Вік
Радовельське	34	27	2,6	Дуб звичайний	120
Радовельське	34	49	0.7	Дуб звичайний	130
Радовельське	35	15	1,6	Дуб звичайний	130
Радовельське	38	17	1.0	Сосна звичайна	131
Радовельське	39	7	4,4	Сосна звичайна	126
Радовельське	39	11	2,2	Сосна звичайна	121
Радовельське	41	1	1.0	Сосна звичайна	130
Радовельське	41	2	4,3	Сосна звичайна	121
Радовельське	41	25	0.4	Сосна звичайна	130
Радовельське	43	20	0.8	Сосна звичайна	125
Радовельське	43	31	1,4	Дуб звичайний	160
Радовельське	43	33	9.0	Сосна звичайна	130
Радовельське	43	58	1,4	Сосна звичайна	130
Радовельське	47	1	2,6	Сосна звичайна	121
Радовельське	47	25	0.2	Дуб звичайний	141
Радовельське	47	29	2,9	Дуб звичайний	141
Радовельське	47	30	5,6	Дуб звичайний	141
Радовельське	47	39	1,4	Дуб звичайний	141
Радовельське	49	10	4,4	Дуб звичайний	141
Радовельське	50	21	0.9	Сосна звичайна	121
Радовельське	50	23	0.5	Сосна звичайна	121
Радовельське	51	5	1.0	Дуб звичайний	146
Радовельське	51	11	0.5	Дуб звичайний	161
Радовельське	51	15	0.7	Дуб звичайний	161
Радовельське	52	1	5,4	Дуб звичайний	150
Радовельське	52	5	2,9	Дуб звичайний	141
Радовельське	52	8	1.0	Дуб звичайний	141
Радовельське	52	9	2.0	Дуб звичайний	141
Радовельське	52	14	1,3	Дуб звичайний	141
Радовельське	52	23	0.2	Ялина європейська	131
Радовельське	52	32	4,6	Дуб звичайний	151
Радовельське	52	36	3.0	Дуб звичайний	141
Радовельське	52	45	0.5	Дуб звичайний	141
Радовельське	52	47	1,5	Дуб звичайний	141
Радовельське	52	51	0.1	Дуб звичайний	141
Радовельське	52	56	0.4	Дуб звичайний	141
Радовельське	52	58	2,6	Дуб звичайний	141
Радовельське	52	59	2,2	Дуб звичайний	141
Радовельське	52	61	1,3	Дуб звичайний	141
Радовельське	52	63	0.2	Дуб звичайний	141
Радовельське	52	75	2,8	Дуб звичайний	141
Радовельське	53	26	3,5	Дуб звичайний	161
Радовельське	53	32	1,3	Дуб звичайний	161
Радовельське	54	3	1,9	Дуб звичайний	140

Лісництво	Квартал	Виділ	Площа	Порда	Вік
Радовельське	54	12	1,6	Дуб звичайний	140
Радовельське	54	19	1,9	Дуб звичайний	140
Радовельське	54	26	1,8	Дуб звичайний	140
Радовельське	54	28	0.5	Дуб звичайний	140
Радовельське	54	34	0.7	Дуб звичайний	140
Радовельське	55	19	1,6	Дуб звичайний	140
Радовельське	56	3	1,9	Дуб звичайний	140
Радовельське	58	6	0.7	Дуб звичайний	120
Радовельське	58	15	0.6	Дуб звичайний	120
Радовельське	58	48	0.7	Дуб звичайний	121
Радовельське	58	50	1,9	Дуб звичайний	130
Радовельське	59	12	3,8	Дуб звичайний	120
Радовельське	59	11	0	Дуб звичайний	150
Радовельське	59	29	1.0	Дуб звичайний	130
Радовельське	60	14	2,2	Дуб звичайний	120
Радовельське	60	16	1,7	Дуб звичайний	120
Радовельське	62	2	2.0	Дуб звичайний	140
Радовельське	63	13	15.0	Дуб звичайний	140
Радовельське	63	38	2,6	Дуб звичайний	140
Радовельське	64	14	1,7	Дуб звичайний	120
Радовельське	64	28	0.7	Дуб звичайний	120
Радовельське	64	35	0.7	Дуб звичайний	120
Радовельське	65	12	2,6	Дуб звичайний	128
Радовельське	65	31	0.9	Дуб звичайний	120
Радовельське	65	34	4,6	Дуб звичайний	130
Радовельське	65	44	0.4	Дуб звичайний	120
Радовельське	65	48	0.2	Дуб звичайний	120
Зубковицьке	1	8	0.2	Сосна звичайна	141
Зубковицьке	1	39	1,9	Сосна звичайна	121
Зубковицьке	1	48	0.4	Сосна звичайна	141
Зубковицьке	4	17	3,3	Вільха чорна	116
Зубковицьке	6	26	0.1	Сосна звичайна	124
Зубковицьке	11	45	1,4	Сосна звичайна	116
Зубковицьке	11	51	0.4	Дуб звичайний	141
Зубковицьке	16	34	3,6	Сосна звичайна	131
Зубковицьке	19	7	2,8	Дуб звичайний	150
Зубковицьке	19	8	3.0	Дуб звичайний	151
Зубковицьке	24	37	2,2	Сосна звичайна	121
Зубковицьке	24	41	1,6	Сосна звичайна	121
Зубковицьке	25	34	7,9	Сосна звичайна	121
Зубковицьке	25	37	7,5	Сосна звичайна	121
Зубковицьке	25	41	13,9	Сосна звичайна	121
Зубковицьке	26	39	0.8	Дуб звичайний	131
Зубковицьке	26	50	1,7	Дуб звичайний	131

Лісництво	Квартал	Виділ	Площа	Порда	Вік
Зубковицьке	28	34	2,6	Сосна звичайна	131
Зубковицьке	29	8	7,3	Сосна звичайна	121
Зубковицьке	29	10	2,2	Сосна звичайна	121
Зубковицьке	29	25	1,7	Сосна звичайна	131
Зубковицьке	30	14	1,4	Дуб звичайний	121
Зубковицьке	30	31	7,2	Дуб звичайний	121
Зубковицьке	30	37	5,7	Дуб звичайний	116
Зубковицьке	30	38	2,8	Дуб звичайний	116
Зубковицьке	31	3	12,2	Дуб звичайний	131
Зубковицьке	31	5	1,5	Дуб звичайний	116
Зубковицьке	31	18	11.0	Дуб звичайний	131
Зубковицьке	34	7	0.7	Сосна звичайна	131
Зубковицьке	35	5	0.5	Дуб звичайний	116
Зубковицьке	36	20	3,6	Сосна звичайна	131
Зубковицьке	46	6	1,2	Сосна звичайна	121
Зубковицьке	46	24	3,7	Сосна звичайна	131
Зубковицьке	49	30	1.0	Сосна звичайна	121
Зубковицьке	54	12	1,8	Сосна звичайна	121
Зубковицьке	55	5	0.5	Сосна звичайна	121
Зубковицьке	60	19	2,2	Сосна звичайна	121
Зубковицьке	60	27	3,8	Сосна звичайна	121
Зубковицьке	60	34	2.0	Сосна звичайна	121
Зубковицьке	62	4	0.6	Сосна звичайна	121
Зубковицьке	67	31	2,7	Сосна звичайна	116
Зубковицьке	68	26	0.9	Сосна звичайна	121
Зубковицьке	68	28	4,2	Сосна звичайна	121
Зубковицьке	70	5	36.9	Сосна звичайна	131
Зубковицьке	71	2	4,9	Сосна звичайна	131
Зубковицьке	71	6	1,4	Сосна звичайна	131
Зубковицьке	71	7	3.0	Сосна звичайна	132
Зубковицьке	71	11	1,6	Сосна звичайна	121
Зубковицьке	74	3	4,5	Сосна звичайна	116
Зубковицьке	75	4	1,4	Сосна звичайна	116
Зубковицьке	75	25	1,9	Сосна звичайна	121
Зубковицьке	77	19	2,8	Сосна звичайна	121
Зубковицьке	79	17	3,4	Дуб звичайний	130
Зубковицьке	79	18	3.0	Дуб звичайний	151
Зубковицьке	80	7	2,1	Сосна звичайна	121
Зубковицьке	81	2	2,1	Сосна звичайна	121
Зубковицьке	82	8	1.0	Сосна звичайна	121
Зубковицьке	82	17	3,8	Сосна звичайна	131
Тепеницьке	1	31	1,6	Дуб звичайний	130
Тепеницьке	3	4	8,8	Дуб звичайний	125
Тепеницьке	3	26	6,2	Дуб звичайний	130

Лісництво	Квартал	Виділ	Площа	Порда	Вік
Тепеницьке	3	27	5,6	Дуб звичайний	130
Тепеницьке	3	31	2.0	Дуб звичайний	125
Тепеницьке	4	5	1.0	Дуб звичайний	160
Тепеницьке	4	31	1,8	Дуб звичайний	160
Тепеницьке	5	13	0.7	Дуб звичайний	139
Тепеницьке	5	37	0.2	Дуб звичайний	130
Тепеницьке	13	15	0.5	Дуб звичайний	130
Тепеницьке	13	18	0.9	Дуб звичайний	135
Тепеницьке	15	47	1,1	Сосна звичайна	120
Тепеницьке	16	25	0.3	Дуб звичайний	140
Тепеницьке	17	4	1.0	Сосна звичайна	150
Тепеницьке	17	21	7,2	Сосна звичайна	120
Тепеницьке	17	33	0.9	Сосна звичайна	120
Тепеницьке	17	34	2,5	Сосна звичайна	119
Тепеницьке	17	35	1,6	Сосна звичайна	119
Тепеницьке	17	51	0.7	Сосна звичайна	120
Тепеницьке	19	13	1,5	Дуб звичайний	160
Тепеницьке	21	10	13,7	Сосна звичайна	120
Тепеницьке	22	49	11,5	Сосна звичайна	120
Тепеницьке	23	2	0.5	Сосна звичайна	130
Тепеницьке	26	8	0.4	Дуб звичайний	120
Тепеницьке	27	3	0.6	Дуб звичайний	130
Тепеницьке	27	12	0.2	Сосна звичайна	120
Тепеницьке	27	27	0.2	Дуб звичайний	125
Тепеницьке	27	36	0.8	Дуб звичайний	126
Тепеницьке	27	45	0.9	Дуб звичайний	127
Тепеницьке	30	12	2,3	Дуб звичайний	160
Тепеницьке	30	14	1.0	Дуб звичайний	160
Тепеницьке	30	17	3.0	Дуб звичайний	160
Тепеницьке	30	32	0.2	Дуб звичайний	130
Тепеницьке	31	6	0.3	Сосна звичайна	120
Тепеницьке	32	8	3,5	Сосна звичайна	120
Тепеницьке	36	25	2,7	Дуб звичайний	120
Тепеницьке	37	10	0.9	Сосна звичайна	145
Тепеницьке	37	15	1,3	Дуб звичайний	130
Тепеницьке	37	16	1.0	Дуб звичайний	130
Тепеницьке	37	25	1,2	Дуб звичайний	128
Тепеницьке	39	35	0.6	Дуб звичайний	125
Тепеницьке	41	23	2,9	Дуб звичайний	130
Тепеницьке	41	53	2,6	Дуб звичайний	120
Тепеницьке	42	14	2,6	Дуб звичайний	130
Тепеницьке	42	34	2.0	Дуб звичайний	130
Тепеницьке	42	36	1.0	Дуб звичайний	130
Тепеницьке	42	42	0.6	Дуб звичайний	130



Лісництво	Квартал	Виділ	Площа	Порда	Вік
Тепеницьке	42	44	1,3	Дуб звичайний	130
Тепеницьке	42	45	0,7	Дуб звичайний	130
Тепеницьке	44	7	3,4	Дуб звичайний	130
Тепеницьке	44	53	0,9	Дуб звичайний	150
Тепеницьке	45	37	5,8	Дуб звичайний	150
Тепеницьке	45	47	0,7	Дуб звичайний	150
Тепеницьке	47	21	4,7	Дуб звичайний	150
Тепеницьке	47	36	1,8	Дуб звичайний	137
Тепеницьке	47	45	1,7	Дуб звичайний	150
Тепеницьке	48	22	5,4	Дуб звичайний	140
Тепеницьке	49	10	43,1	Дуб звичайний	130
Тепеницьке	50	5	2,0	Дуб звичайний	130
Тепеницьке	50	19	5,5	Дуб звичайний	145
Тепеницьке	50	24	3,4	Дуб звичайний	150
Тепеницьке	50	30	2,8	Дуб звичайний	130
Тепеницьке	50	48	0,3	Дуб звичайний	140
Тепеницьке	51	3	0,5	Дуб звичайний	160
Тепеницьке	51	9	0,7	Дуб звичайний	150
Тепеницьке	51	14	4,5	Дуб звичайний	170
Тепеницьке	52	1	0,6	Дуб звичайний	150
Тепеницьке	52	2	0,4	Дуб звичайний	150
Тепеницьке	52	5	2,4	Дуб звичайний	150
Тепеницьке	52	14	1,3	Дуб звичайний	130
Тепеницьке	52	17	1,8	Дуб звичайний	140
Тепеницьке	52	21	1,3	Дуб звичайний	140
Тепеницьке	53	14	3,2	Дуб звичайний	150
Тепеницьке	53	18	18,0	Сосна звичайна	120
Тепеницьке	53	21	3,5	Дуб звичайний	120
Тепеницьке	54	13	1,7	Сосна звичайна	125
Тепеницьке	54	18	3,9	Сосна звичайна	125
Тепеницьке	58	3	10,5	Сосна звичайна	125
Тепеницьке	58	5	1,4	Дуб звичайний	140
Тепеницьке	58	13	1,5	Сосна звичайна	135
Тепеницьке	58	18	1,6	Дуб звичайний	140
Тепеницьке	59	13	2,9	Сосна звичайна	130
Тепеницьке	59	20	0,8	Сосна звичайна	140
Тепеницьке	59	25	1,7	Сосна звичайна	140
Тепеницьке	59	31	0,8	Сосна звичайна	130
Разом:			1163,6		

Аналіз динаміки рідкісних та зникаючих видів флори вказує на загальні позитивні тенденції щодо збереження їх проективного вкриття та густоти.

Впродовж вегетаційного періоду 2023-го року проєктивне вкриття ідентифікованих видів флори або зберігалось на тому ж рівні або зросло до 5 %. Негативних тенденцій щодо скорочення кількості зазначених видів, або ж їх проєктивного вкриття внаслідок здійснення планованої діяльності не виявлено.

В подальшому, за планових досліджень післяпроєктного моніторингу, буде виконано більш деталізовані дослідження і кількість випадків виявлення рідкісних видів тварин очікувано збільшиться. Відповідно, тоді ж буде уточнено інформацію щодо загроз, викликаних лісогосподарською діяльністю та шляхів зменшення негативних наслідків щодо впливу на рідкісні види тварин.

#### **4. Моніторингові дослідження на ділянках планованої діяльності**

Моніторингові дослідження проводились згідно планових завдань протягом 2023 року на ділянках планованої діяльності підприємства.

З метою об'єктивної оцінки впливу лісгосподарської діяльності на лісові біотопи, моніторингові ділянки обирались на території різних лісництв підприємства та на різній стадії розробки (до початку проведення діяльності, в процесі ведення діяльності та після завершення рубки).

Дослідженнями охоплено шістнадцять моніторингових ділянок, які відведені в рубки головного користування, суцільнолісосічні.

Ділянки моніторингу закладено у місцях проведення планованої діяльності 2023 року. На ділянках моніторингу проведено оцінювання основних показників стану, зокрема ступеня дефоліації та дехромації. Показники дефоліації та дехромації визначали із градацією 5%. Для кожного дерева визначали категорію стану.

Рубки проводили згідно з виписаними лісорубними квитками (Додаток Г).

За результатами проведених польових досліджень впродовж 2023-го року встановлено задовільний стан дерев. Більшість обстежених дерев на ділянках моніторингу характеризувалися низькими показниками дефоліації та дехромації, які не перевищували 5%.

Нижче подаються описи моніторингових ділянок і результати моніторингу.

На обстежених ділянках, де закінчено проведення рубок головного користування невивезеної деревини та другорядних лісових матеріалів не виявлено. За результатами огляду місць заготівлі деревини та інших продуктів лісу на місцях планової діяльності складено Акти огляду місць заготівлі деревини, інших продуктів лісу та використання корисних властивостей лісів. Копії Актів наведено в Додатку Д.

Аналіз розташування ділянок, які відведені в рубку головного користування показав, що ділянки не входять до об'єктів Смарагдової мережі та природно-заповідного фонду. За результатами проведення рубок головного користування можуть відбудуватися зміни типів оселищ (біотопів), які будуть

визначені після завершення лісогосподарських робіт та розвитку живого надґрунтового покриву. Очікується, що внаслідок проведення рубок головного користування зміна типів оселищ (біотопів) не відбудеться.

Площа кожної з ділянок, які відведені в рубку головного користування не перевищує 3 га. Всі ділянки належать до соснового господарства.

Ділянки відведено правильно з проведенням необхідних польових робіт та оформленням відповідної технічної документації. Розроблення даних ділянок проводилось упродовж 2023 року, відповідно контроль за правильністю розробки буде наведено у наступних звітах.

Під час проведення моніторингових досліджень протягом 2023 року на ділянках планованої діяльності здійснювався огляд місць заготівлі деревини, інших продуктів лісу та використання корисних властивостей лісів з метою виявлення повноти і правильності розробки лісосік, заготівлі другорядних лісових матеріалів, здійснення побічних лісових користувань, а також виявлення залишених недорубів, невивезеної деревини і другорядних лісових матеріалів. Оглянуто 100 % ділянок, де рубки завершено упродовж 2023 р.

Ознак порушень на місцях заготівлі деревини, правильності розробки лісосік, здійснення побічних лісових користувань не виявлено. На кожному лісосіку до початку її розробки складається карта технологічного процесу розроблення лісосіки (технологічна карта), яка з урахуванням конкретних умов відображає лісівничі та організаційні вимоги до виконання робіт.

У технологічних картах розроблення лісосік зокрема містяться:

- перелік підготовчих робіт;
- схема розробки лісосіки з нанесеними на неї виробничими об'єктами, устаткуванням, волоками тощо;
- способи проведення лісозаготівельних операцій (звалювання дерев, обрубкування сучків, трелювання, спуск, кряжування, сортування, штабелювання, навантаження деревини, очищення місць рубок);
- черговість розробки пасік;
- заходи щодо охорони праці;

- природоохоронні вимоги (запобігання ерозії ґрунтів, збереження підросту, залишення цінних дерев тощо).

Моніторингові ділянки представлені сосновими лісами – понад 50 %. З рослинністю чагарникового, трав'яного, наземного покривів, виділяються різні асоціації: соснові лишайникові (*Pinetum cladoniosum*), вересові (*Pinetum callunosum*), орлякові (*Pinetum pteridiosum*), орляково-чорницеві (*Pinetum pteridiosum-vaccinosum (myrtilli)*), чорницеві (*Pinetum vaccinosum*), зеленомохові (*Pinetum hylocomiosum*), чорницево-зеленомохові (*Pinetum vaccinosum-hylocomiosum*), довгомохові (*Pinetum leucobryosum*). Ліси *Pinetum cladoniosum* – це одноярусні деревостани із зімкненістю крони 0,6. Підлісок відсутній. Поодинокі трапляються ялівець звичайний (*Juniperus communis* L.), рокитник руський (*Cytisus ruthenicus*).

#### **Ділянка 1.**

Білокоровицьке лісництво, квартал 11, виділ 12.1, площа 2,0 га. Проведено рубку головного користування, суцільнолісосічну. Лісорубний квиток №12 від 07.02.2023 р. Господарство - м'яколистяне, госпсекція - березова. На ділянці збережено 31 дерево дуба звичайного і 17 – сосни звичайної. Рубку завершено (Акт від 31.07.2023 р.).

Планується проведення робіт з лісовідновлення, створення лісових культур. На ділянці максимально збережено живий надґрунтовий покрив. Загальне проєктивне покриття рослинного покриву ділянки становить 0,6. Його формують: орляк звичайний (*Pteridium aquilinum* L.), чорниця звичайна (*Vaccinium myrtillus* L.), паслін чорний (*Solanum nigrum* L.), полин-нехворощ (*Artemisia campestris* L.), малина звичайна (*Rubus idaeus* L.), копитняк європейський (*Asarum europaeum*), кропива дводомна (*Urtica dioica*), чистотіл звичайний (*Chelidonium majus*), фіалка триколірна (*Viola tricolor*), подорожник великий (*Plantago media*), медунка лікарська (*Pulmonaria officinalis*).

На ділянці відмічено сліди життєдіяльності козулі європейської (*Capreolus capreolus* L.) (сліди), зайця сірого (*Lepus europaeus* L.) (екскременти) та оленя

європейського (*Cervus elaphus* L.) (сліди). Перелік та охоронні категорії видів, які зареєстровані на ділянці подано у табл. 4.1.

Таблиця 4.1

Перелік видів рослин і тварин зареєстрованих на ділянці

Білокоровицьке лісництво, квартал 11, виділ 12.1

Українська назва	Латинська назва	Охоронні категорії
Рослини		
Орляк звичайний	<i>Pteridium aquilinum</i>	
Чорниця звичайна	<i>Vaccinium myrtillus</i>	
Паслін чорний	<i>Solanum nigrum</i>	
Горобина звичайна	<i>Sorbus aucuparia</i>	
Крушина ламка	<i>Frangula alnus</i>	
Тварини		
Зяблик звичайний	<i>Fringilla coelebs</i>	Берн III
Крук	<i>Corvus corax</i>	Берн III
Синиця велика	<i>Parus major</i>	Берн II
Вівчарик-ковалик	<i>Phylloscopus collybita</i>	Берн II
Зозуля звичайна	<i>Cuculus canorus</i>	Берн III
Дятел звичайний	<i>Dendrocopos major</i>	Берн II
Олень європейський	<i>Cervus elaphus</i>	Берн III
Козуля європейська	<i>Capreolus capreolus</i>	Берн III
Заєць сірий	<i>Lepus europaeus</i>	Берн III

## Ділянка 2.

Білокоровицьке лісництво, квартал 11, виділ 30.1, площа 2,1 га. Проведено рубку головного користування, суцільнолісосічну. Лісорубний квиток № 23 від 27.02.2023 р. Господарство - твердолистяне, госпсекція - дубова. На ділянці збережено 6 дерев дуба звичайного і 36 – сосни звичайної. Рубку завершено (Акт від 31.07.2023 р.).

На ділянці максимально збережено живий надґрунтовий покрив. Загальне проективне покриття рослинного покриву ділянки становить 0,7. Його формують: орляк звичайний (*Pteridium aquilinum* L.), чорниця звичайна (*Vaccinium myrtillus* L.), паслін чорний (*Solanum nigrum* L.), полин-нехворощ

(*Artemisia campestris* L.), малина звичайна (*Rubus idaeus* L.), копитняк європейський (*Asarum europaeum*), кропива дводомна (*Urtica dioica*), чистотіл звичайний (*Chelidonium majus*), фіалка триколірна (*Viola tricolor*), подорожник великий (*Plantago media*), медунка лікарська (*Pulmonaria officinalis*).

На ділянці відмічено сліди життєдіяльності козулі європейської (*Capreolus capreolus* L.) (сліди), зайця сірого (*Lepus europaeus* L.) (екскременти) та оленя європейського (*Cervus elaphus* L.) (сліди). Перелік та охоронні категорії видів, які зареєстровані на ділянці подано у табл. 4.2.

Таблиця 4.2

## Перелік видів рослин і тварин зареєстрованих на ділянці

## Білокоровицьке лісництво, квартал 11, виділ 30.1

Українська назва	Латинська назва	Охоронні категорії
Рослини		
Орляк звичайний	<i>Pteridium aquilinum</i>	
Чорниця звичайна	<i>Vaccinium myrtillus</i>	
Паслін чорний	<i>Solanum nigrum</i>	
Горобина звичайна	<i>Sorbus aucuparia</i>	
Крушина ламка	<i>Frangula alnus</i>	
Тварини		
Зяблик звичайний	<i>Fringilla coelebs</i>	Берн III
Крук	<i>Corvus corax</i>	Берн III
Синиця велика	<i>Parus major</i>	Берн II
Вівчарик-ковалик	<i>Phylloscopus collybita</i>	Берн II
Зозуля звичайна	<i>Cuculus canorus</i>	Берн III
Дятел звичайний	<i>Dendrocopos major</i>	Берн II
Олень європейський	<i>Cervus elaphus</i>	Берн III
Козуля європейська	<i>Capreolus capreolus</i>	Берн III
Заєць сірий	<i>Lepus europaeus</i>	Берн III

**Ділянка 3.**

Жубровицьке лісництво, квартал 47, виділ 29.1, площа 2,8 га. Проведено рубку головного користування, суцільнолісосічну. Лісорубний квиток № 8 від 07.02.2023 р. Господарство - твердолистяне, госпсекція - дубова. На ділянці

збережено 25 дерево дуба звичайного і 3 – сосни звичайної. Рубку завершено (Акт від 04.01.2024 р.).

На ділянці максимально збережено живий надґрунтовий покрив. Загальне проективне покриття рослинного покриву ділянки становить 0,6. Його формують: орляк звичайний (*Pteridium aquilinum* L.), чорниця звичайна (*Vaccinium myrtillus* L.), паслін чорний (*Solanum nigrum* L.), пагони горобини звичайної (*Sorbus aucuparia* L.), пагони крушини ламкої (*Frangula alnus* L.), полин-нехворощ (*Artemisia campestris* L.), малина звичайна (*Rubus idaeus* L.), копитняк європейський (*Asarum europaeum*), кропива дводомна (*Urtica dioica*), чистотіл звичайний (*Chelidonium majus*), фіалка триколірна (*Viola tricolor*), подорожник великий (*Plantago media*), медунка лікарська (*Pulmonaria officinalis*).

На ділянці відмічено сліди життєдіяльності козулі європейської (*Capreolus capreolus* L.) (сліди), зайця сірого (*Lepus europaeus* L.) (екскременти) та оленя європейського (*Cervus elaphus* L.) (сліди). Перелік та охоронні категорії видів, які зареєстровані на ділянці подано у табл. 4.3.

Таблиця 4.3

## Перелік видів рослин і тварин зареєстрованих на ділянці

## Жубровицьке лісництво, квартал 47, виділ 29.1

Українська назва	Латинська назва	Охоронні категорії
Рослини		
Орляк звичайний	<i>Pteridium aquilinum</i>	
Чорниця звичайна	<i>Vaccinium myrtillus</i>	
Паслін чорний	<i>Solanum nigrum</i>	
Горобина звичайна	<i>Sorbus aucuparia</i>	
Крушина ламка	<i>Frangula alnus</i>	
Тварини		
Зяблик звичайний	<i>Fringilla coelebs</i>	Берн III
Крук	<i>Corvus corax</i>	Берн III
Синиця велика	<i>Parus major</i>	Берн II
Вівчарик-ковалик	<i>Phylloscopus collybita</i>	Берн II
Зозуля звичайна	<i>Cuculus canorus</i>	Берн III
Дятел звичайний	<i>Dendrocopos major</i>	Берн II
Олень європейський	<i>Cervus elaphus</i>	Берн III



Козуля європейська	<i>Capreolus capreolus</i>	Берн III
Заєць сірий	<i>Lepus europaeus</i>	Берн III

#### Ділянка 4.

Жубровицьке лісництво, квартал 3, виділ 44, площа 2,4 га. Проведено рубку головного користування, суцільнолісосічну. Лісорубний квиток ЖИ ЛРК №037124 від 31.05.2023 р. Господарство - хвойне, госпсекція - ялинова. На ділянці збережено 53 дерева дуба звичайного і 5 – сосни звичайної. Рубку завершено (Акт від 04.01.2024 р.).

На ділянці максимально збережено живий надґрунтовий покрив. Загальне проєктивне покриття рослинного покриву ділянки становить 0,6. Його формують: орляк звичайний (*Pteridium aquilinum* L.), чорниця звичайна (*Vaccinium myrtillus* L.), паслін чорний (*Solanum nigrum* L.), полин-нехворощ (*Artemisia campestris* L.), малина звичайна (*Rubus idaeus* L.), копитняк європейський (*Asarum europaeum*), кропива дводомна (*Urtica dioica*), чистотіл звичайний (*Chelidonium majus*), фіалка триколірна (*Viola tricolor*), подорожник великий (*Plantago media*), медунка лікарська (*Pulmonaria officinalis*).

На ділянці відмічено сліди життєдіяльності козулі європейської (*Capreolus capreolus* L.) (сліди), зайця сірого (*Lepus europaeus* L.) (екскременти) та оленя європейського (*Cervus elaphus* L.) (сліди). Перелік та охоронні категорії видів, які зареєстровані на ділянці подано у табл. 4.4.

Таблиця 4.4

#### Перелік видів рослин і тварин зареєстрованих на ділянці

##### Жубровицьке лісництво, квартал 3, виділ 44

Українська назва	Латинська назва	Охоронні категорії
Рослини		
Орляк звичайний	<i>Pteridium aquilinum</i>	
Чорниця звичайна	<i>Vaccinium myrtillus</i>	
Паслін чорний	<i>Solanum nigrum</i>	
Горобина звичайна	<i>Sorbus aucuparia</i>	
Крушина ламка	<i>Frangula alnus</i>	
Тварини		

Зяблик звичайний	<i>Fringilla coelebs</i>	Берн III
Крук	<i>Corvus corax</i>	Берн III
Синиця велика	<i>Parus major</i>	Берн II
Вівчарик-ковалик	<i>Phylloscopus collybita</i>	Берн II
Зозуля звичайна	<i>Cuculus canorus</i>	Берн III
Дятел звичайний	<i>Dendrocopos major</i>	Берн II
Олень європейський	<i>Cervus elaphus</i>	Берн III
Козуля європейська	<i>Capreolus capreolus</i>	Берн III
Заєць сірий	<i>Lepus europaeus</i>	Берн III

### Ділянка 5.

Замисловицьке лісництво, квартал 15, виділ 18.1, площа 2,0 га. Проведено рубку головного користування, суцільнолісосічну. Лісорубний квиток ЖИ ЛРК №037210 від 10.11.2023 р. Господарство - хвойне, госпсекція - соснова. На ділянці збережено 23 дерева дуба звичайного і 11 – сосни звичайної. Рубку завершено (Акт від 05.01.2024 р.).

Планується проведення робіт з лісовідновлення, створення лісових культур. На ділянці максимально збережено живий надґрунтовий покрив. Загальне проєктивне покриття рослинного покриву ділянки становить 0,6. Його формують: орляк звичайний (*Pteridium aquilinum* L.), чорниця звичайна (*Vaccinium myrtillus* L.), паслін чорний (*Solanum nigrum* L.), пагони горобини звичайної (*Sorbus aucuparia* L.), полин-нехворощ (*Artemisia campestris* L.), малина звичайна (*Rubus idaeus* L.), копитняк європейський (*Asarum europaeum*), кропива дводомна (*Urtica dioica*), чистотіл звичайний (*Chelidonium majus*), фіалка триколірна (*Viola tricolor*), подорожник великий (*Plantago media*), медунка лікарська (*Pulmonaria officinalis*).

На ділянці відмічено сліди життєдіяльності козулі європейської (*Capreolus capreolus* L.) (сліди), зайця сірого (*Lepus europaeus* L.) (екскременти) та оленя європейського (*Cervus elaphus* L.) (сліди). Перелік та охоронні категорії видів, які зареєстровані на ділянці подано у табл. 4.5.

Таблиця 4.5

## Перелік видів рослин і тварин зареєстрованих на ділянці

Замисловицьке лісництво, кв. 15, виділ 18.1

Українська назва	Латинська назва	Охоронні категорії
Рослини		
Орляк звичайний	<i>Pteridium aquilinum</i>	
Чорниця звичайна	<i>Vaccinium myrtillus</i>	
Паслін чорний	<i>Solanum nigrum</i>	
Горобина звичайна	<i>Sorbus aucuparia</i>	
Крушина ламка	<i>Frangula alnus</i>	
Тварини		
Зяблик звичайний	<i>Fringilla coelebs</i>	Берн III
Крук	<i>Corvus corax</i>	Берн III
Синиця велика	<i>Parus major</i>	Берн II
Вівчарик-ковалик	<i>Phylloscopus collybita</i>	Берн II
Зозуля звичайна	<i>Cuculus canorus</i>	Берн III
Дятел звичайний	<i>Dendrocopos major</i>	Берн II
Олень європейський	<i>Cervus elaphus</i>	Берн III
Козуля європейська	<i>Capreolus capreolus</i>	Берн III
Засць сірий	<i>Lepus europaeus</i>	Берн III

**Ділянка 6.**

Замисловицьке лісництво, квартал 29, виділ 11.1, площа 1,5 га. Проведено рубку головного користування, суцільнолісосічну. Лісорубний квиток №5 від 31.01.2023 р. Господарство - хвойне, госпсекція - соснова. На ділянці збережено 8 дерев дуба звичайного і 24 – сосни звичайної. Рубку завершено (Акт від 03.11.2024 р.).

На ділянці максимально збережено живий надґрунтовий покрив. Загальне проективне покриття рослинного покриву ділянки становить 0,6. Його формують: орляк звичайний (*Pteridium aquilinum* L.), чорниця звичайна (*Vaccinium myrtillus* L.), паслін чорний (*Solanum nigrum* L.), пагони горобини звичайної (*Sorbus aucuparia* L.), полин-нехворощ (*Artemisia campestris* L.), малина звичайна (*Rubus idaeus* L.), копитняк європейський (*Asarum europaeum*),

кропива дводомна (*Urtica dioica*), чистотіл звичайний (*Chelidonium majus*), фіалка триколірна (*Viola tricolor*), подорожник великий (*Plantago media*), медунка лікарська (*Pulmonaria officinalis*).

На ділянці відмічено сліди життєдіяльності козулі європейської (*Capreolus capreolus* L.) (сліди), зайця сірого (*Lepus europaeus* L.) (екскременти) та оленя європейського (*Cervus elaphus* L.) (сліди). Перелік та охоронні категорії видів, які зареєстровані на ділянці подано у табл. 4.6.

Таблиця 4.6

Перелік видів рослин і тварин зареєстрованих на ділянці  
Замисловицьке лісництво, квартал 29, виділ 11.1

Українська назва	Латинська назва	Охоронні категорії
Рослини		
Орляк звичайний	<i>Pteridium aquilinum</i>	
Чорниця звичайна	<i>Vaccinium myrtillus</i>	
Паслін чорний	<i>Solanum nigrum</i>	
Горобина звичайна	<i>Sorbus aucuparia</i>	
Крушина ламка	<i>Frangula alnus</i>	
Тварини		
Зяблик звичайний	<i>Fringilla coelebs</i>	Берн III
Крук	<i>Corvus corax</i>	Берн III
Синиця велика	<i>Parus major</i>	Берн II
Вівчарик-ковалик	<i>Phylloscopus collybita</i>	Берн II
Зозуля звичайна	<i>Cuculus canorus</i>	Берн III
Дятел звичайний	<i>Dendrocopos major</i>	Берн II
Олень європейський	<i>Cervus elaphus</i>	Берн III
Козуля європейська	<i>Capreolus capreolus</i>	Берн III
Заєць сірий	<i>Lepus europaeus</i>	Берн III

### Ділянка 7.

Зубковицьке лісництво, квартал 9, виділ 13.1, площа 0,6 га. Проведено рубку головного користування, суцільнолісосічну. Лісорубний квиток ЖИ ЛРК №037164 від 02.08.2023 р. Господарство - хвойне, госпсекція - соснова. На

ділянці збережено 7 дерев сосни звичайної. Рубку завершено (Акт від 01.11.2023 р.).

Планується проведення робіт з лісовідновлення, створення лісових культур. На ділянці максимально збережено живий надґрунтовий покрив. Загальне проективне покриття рослинного покриву ділянки становить 0,6. Його формують: орляк звичайний (*Pteridium aquilinum* L.), чорниця звичайна (*Vaccinium myrtillus* L.), паслін чорний (*Solanum nigrum* L.), пагони горобини звичайної (*Sorbus aucuparia* L.), пагони крушини ламкої (*Frangula alnus* L.), полин-нехворощ (*Artemisia campestris* L.), малина звичайна (*Rubus idaeus* L.), копитняк європейський (*Asarum europaeum*), кропива дводомна (*Urtica dioica*), чистотіл звичайний (*Chelidonium majus*), фіалка триколірна (*Viola tricolor*), подорожник великий (*Plantago media*), медунка лікарська (*Pulmonaria officinalis*).

На ділянці відмічено сліди життєдіяльності козулі європейської (*Capreolus capreolus* L.) (сліди), зайця сірого (*Lepus europaeus* L.) (екскременти) та оленя європейського (*Cervus elaphus* L.) (сліди). Перелік та охоронні категорії видів, які зареєстровані на ділянці подано у табл. 4.7.

Таблиця 4.7

## Перелік видів рослин і тварин зареєстрованих на ділянці

## Зубковицьке лісництво, квартал 9, виділ 13.1

Українська назва	Латинська назва	Охоронні категорії
Рослини		
Орляк звичайний	<i>Pteridium aquilinum</i>	
Чорниця звичайна	<i>Vaccinium myrtillus</i>	
Паслін чорний	<i>Solanum nigrum</i>	
Горобина звичайна	<i>Sorbus aucuparia</i>	
Крушина ламка	<i>Frangula alnus</i>	
Тварини		
Зяблик звичайний	<i>Fringilla coelebs</i>	Берн III
Крук	<i>Corvus corax</i>	Берн III
Синиця велика	<i>Parus major</i>	Берн II
Вівчарик-ковалик	<i>Phylloscopus collybita</i>	Берн II
Зозуля звичайна	<i>Cuculus canorus</i>	Берн III
Дятел звичайний	<i>Dendrocopos major</i>	Берн II

Олень європейський	<i>Cervus elaphus</i>	Берн III
Козуля європейська	<i>Capreolus capreolus</i>	Берн III
Засць сірий	<i>Lepus europaeus</i>	Берн III

### Ділянка 8.

Зубковицьке лісництво, квартал 10, виділ 17, площа 2,6 га. Проведено рубку головного користування, суцільнолісосічну. Лісорубний квиток №18 від 27.02.2023 р. Господарство - хвойне, госпсекція - соснова. На ділянці збережено 24 дерева сосни звичайної. Рубку завершено (Акт від 01.08.2023 р.).

На ділянці максимально збережено живий надґрунтовий покрив. Загальне проективне покриття рослинного покриву ділянки становить 0,6. Його формують: орляк звичайний (*Pteridium aquilinum* L.), чорниця звичайна (*Vaccinium myrtillus* L.), паслін чорний (*Solanum nigrum* L.), полин-нехворощ (*Artemisia campestris* L.), малина звичайна (*Rubus idaeus* L.), копитняк європейський (*Asarum europaeum*), кропива дводомна (*Urtica dioica*), чистотіл звичайний (*Chelidonium majus*), фіалка триколірна (*Viola tricolor*), подорожник великий (*Plantago media*), медунка лікарська (*Pulmonaria officinalis*).

На ділянці відмічено сліди життєдіяльності козулі європейської (*Capreolus capreolus* L.) (сліди), зайця сірого (*Lepus europaeus* L.) (екскременти) та оленя європейського (*Cervus elaphus* L.) (сліди). Перелік та охоронні категорії видів, які зареєстровані на ділянці подано у табл. 4.8.

Таблиця 4.8

### Перелік видів рослин і тварин зареєстрованих на ділянці

#### Зубковицьке лісництво, квартал 10, виділ 17

Українська назва	Латинська назва	Охоронні категорії
Рослини		
Орляк звичайний	<i>Pteridium aquilinum</i>	
Чорниця звичайна	<i>Vaccinium myrtillus</i>	
Паслін чорний	<i>Solanum nigrum</i>	
Горобина звичайна	<i>Sorbus aucuparia</i>	
Крушина ламка	<i>Frangula alnus</i>	
Тварини		

Зяблик звичайний	<i>Fringilla coelebs</i>	Берн III
Крук	<i>Corvus corax</i>	Берн III
Синиця велика	<i>Parus major</i>	Берн II
Вівчарик-ковалик	<i>Phylloscopus collybita</i>	Берн II
Зозуля звичайна	<i>Cuculus canorus</i>	Берн III
Дятел звичайний	<i>Dendrocopos major</i>	Берн II
Олень європейський	<i>Cervus elaphus</i>	Берн III
Козуля європейська	<i>Capreolus capreolus</i>	Берн III
Заєць сірий	<i>Lepus europaeus</i>	Берн III

### Ділянка 9.

Озерянське лісництво, квартал 32, виділ 9, площа 1,0 га. Проведено рубку головного користування, суцільнолісосічну. Лісорубний квиток №54 від 13.04.2023 р. Господарство – м'яколистяне, госпсекція - березова. На ділянці збережено 10 дерев сосни звичайної та 9 – дуба звичайного. Рубку завершено (Акт від 02.08.2023 р.).

На ділянці максимально збережено живий надґрунтовий покрив. Загальне проєктивне покриття рослинного покриву ділянки становить 0,6. Його формують: орляк звичайний (*Pteridium aquilinum* L.), чорниця звичайна (*Vaccinium myrtillus* L.), паслін чорний (*Solanum nigrum* L.), полин-нехворощ (*Artemisia campestris* L.), малина звичайна (*Rubus idaeus* L.), копитняк європейський (*Asarum europaeum*), кропива дводомна (*Urtica dioica*), чистотіл звичайний (*Chelidonium majus*), фіалка триколірна (*Viola tricolor*), подорожник великий (*Plantago media*), медунка лікарська (*Pulmonaria officinalis*).

На ділянці відмічено сліди життєдіяльності козулі європейської (*Capreolus capreolus* L.) (сліди), зайця сірого (*Lepus europaeus* L.) (екскременти) та оленя європейського (*Cervus elaphus* L.) (сліди). Перелік та охоронні категорії видів, які зареєстровані на ділянці подано у табл. 4.9.

Таблиця 4.9

## Перелік видів рослин і тварин зареєстрованих на ділянці

## Озерянське лісництво, квартал 32, виділ 9

Українська назва	Латинська назва	Охоронні категорії
Рослини		
Орляк звичайний	<i>Pteridium aquilinum</i>	
Чорниця звичайна	<i>Vaccinium myrtillus</i>	
Паслін чорний	<i>Solanum nigrum</i>	
Горобина звичайна	<i>Sorbus aucuparia</i>	
Крушина ламка	<i>Frangula alnus</i>	
Тварини		
Зяблик звичайний	<i>Fringilla coelebs</i>	Берн III
Крук	<i>Corvus corax</i>	Берн III
Синиця велика	<i>Parus major</i>	Берн II
Вівчарик-ковалик	<i>Phylloscopus collybita</i>	Берн II
Зозуля звичайна	<i>Cuculus canorus</i>	Берн III
Дятел звичайний	<i>Dendrocopos major</i>	Берн II
Олень європейський	<i>Cervus elaphus</i>	Берн III
Козуля європейська	<i>Capreolus capreolus</i>	Берн III
Засць сірий	<i>Lepus europaeus</i>	Берн III

**Ділянка 10.**

Озерянське лісництво, квартал 30, виділ 29, площа 0,5 га. Проведено рубку головного користування, суцільнолісосічну. Лісорубний квиток №54 від 13.04.2023 р. Господарство – хвойне, госпсекція - соснова. На ділянці збережено 5 дерев сосни звичайної. Рубку завершено (Акт від 04.08.2023 р.).

На ділянці максимально збережено живий надґрунтовий покрив. Загальне проєктивне покриття рослинного покриву ділянки становить 0,6. Його формують: орляк звичайний (*Pteridium aquilinum* L.), чорниця звичайна (*Vaccinium myrtillus* L.), паслін чорний (*Solanum nigrum* L.), пагони горобини звичайної (*Sorbus aucuparia* L.), пагони крушини ламкої (*Frangula alnus* L.), полин-нехворощ (*Artemisia campestris* L.), малина звичайна (*Rubus idaeus* L.), копитняк європейський (*Asarum europaeum*), кропива дводомна (*Urtica dioica*),



чистотіл звичайний (*Chelidonium majus*), фіалка триколірна (*Viola tricolor*), подорожник великий (*Plantago media*), медунка лікарська (*Pulmonaria officinalis*).

На ділянці відмічено сліди життєдіяльності козулі європейської (*Capreolus capreolus* L.) (сліди), зайця сірого (*Lepus europaeus* L.) (екскременти) та оленя європейського (*Cervus elaphus* L.) (сліди). Перелік та охоронні категорії видів, які зареєстровані на ділянці подано у табл. 4.10.

Таблиця 4.10

Перелік видів рослин і тварин зареєстрованих на ділянці  
Озерянське лісництво, квартал 30, виділ 29, площа 0,5 га.

Українська назва	Латинська назва	Охоронні категорії
Рослини		
Орляк звичайний	<i>Pteridium aquilinum</i>	
Чорниця звичайна	<i>Vaccinium myrtillus</i>	
Паслін чорний	<i>Solanum nigrum</i>	
Горобина звичайна	<i>Sorbus aucuparia</i>	
Крушина ламка	<i>Frangula alnus</i>	
Тварини		
Зяблик звичайний	<i>Fringilla coelebs</i>	Берн III
Крук	<i>Corvus corax</i>	Берн III
Синиця велика	<i>Parus major</i>	Берн II
Вівчарик-ковалик	<i>Phylloscopus collybita</i>	Берн II
Зозуля звичайна	<i>Cuculus canorus</i>	Берн III
Дятел звичайний	<i>Dendrocopos major</i>	Берн II
Олень європейський	<i>Cervus elaphus</i>	Берн III
Козуля європейська	<i>Capreolus capreolus</i>	Берн III
Заєць сірий	<i>Lepus europaeus</i>	Берн III

### Ділянка 11.

Тепеницьке лісництво, квартал 5, виділ 4.1, площа 1,3 га. Проведено рубку головного користування, суцільнолісосічну. Лісорубний квиток №11 від 07.02.2023 р. Господарство – твердолистяне, госпсекція - дубова. На ділянці збережено 1 дерево сосни звичайної та 33 – дуба звичайного. Рубку завершено (Акт від 30.11.2023 р.).

На ділянці максимально збережено живий надґрунтовий покрив. Загальне проективне покриття рослинного покриву ділянки становить 0,6. Його формують: орляк звичайний (*Pteridium aquilinum* L.), чорниця звичайна (*Vaccinium myrtillus* L.), паслін чорний (*Solanum nigrum* L.), пагони горобини звичайної (*Sorbus aucuparia* L.), полин-нехворощ (*Artemisia campestris* L.), малина звичайна (*Rubus idaeus* L.), копитняк європейський (*Asarum europaeum*), кропива дводомна (*Urtica dioica*), чистотіл звичайний (*Chelidonium majus*), фіалка триколірна (*Viola tricolor*), подорожник великий (*Plantago media*), медунка лікарська (*Pulmonaria officinalis*).

На ділянці відмічено сліди життєдіяльності козулі європейської (*Capreolus capreolus* L.) (сліди), зайця сірого (*Lepus europaeus* L.) (екскременти) та оленя європейського (*Cervus elaphus* L.) (сліди). Перелік та охоронні категорії видів, які зареєстровані на ділянці подано у табл. 4.11.

Таблиця 4.11

## Перелік видів рослин і тварин зареєстрованих на ділянці

## Тепеницьке лісництво, квартал 5, виділ 4.1

Українська назва	Латинська назва	Охоронні категорії
Рослини		
Орляк звичайний	<i>Pteridium aquilinum</i>	
Чорниця звичайна	<i>Vaccinium myrtillus</i>	
Паслін чорний	<i>Solanum nigrum</i>	
Горобина звичайна	<i>Sorbus aucuparia</i>	
Крушина ламка	<i>Frangula alnus</i>	
Тварини		
Зяблик звичайний	<i>Fringilla coelebs</i>	Берн III
Крук	<i>Corvus corax</i>	Берн III
Синиця велика	<i>Parus major</i>	Берн II
Вівчарик-ковалик	<i>Phylloscopus collybita</i>	Берн II
Зозуля звичайна	<i>Cuculus canorus</i>	Берн III
Дятел звичайний	<i>Dendrocopos major</i>	Берн II
Олень європейський	<i>Cervus elaphus</i>	Берн III
Козуля європейська	<i>Capreolus capreolus</i>	Берн III
Заєць сірий	<i>Lepus europaeus</i>	Берн III

## Ділянка 12.

Тепеницьке лісництво, квартал 50, виділ 19.1, площа 3,0 га. Проведено рубку головного користування, суцільнолісосічну. Лісорубний квиток ЖИ ЛРК №037129 від 31.05.2023 р. Господарство – твердолистяне, госпсекція - дубова. На ділянці збережено 9 дерев сосни звичайної, 1 – клена гостролистого та 13 – дуба звичайного. Рубку завершено (Акт від 14.01.2024 р.).

На ділянці максимально збережено живий надґрунтовий покрив. Загальне проективне покриття рослинного покриву ділянки становить 0,6. Його формують: орляк звичайний (*Pteridium aquilinum* L.), чорниця звичайна (*Vaccinium myrtillus* L.), паслін чорний (*Solanum nigrum* L.), полин-нехворощ (*Artemisia campestris* L.), малина звичайна (*Rubus idaeus* L.), копитняк європейський (*Asarum europaeum*), кропива дводомна (*Urtica dioica*), чистотіл звичайний (*Chelidonium majus*), фіалка триколірна (*Viola tricolor*), подорожник великий (*Plantago media*), медунка лікарська (*Pulmonaria officinalis*).

На ділянці відмічено сліди життєдіяльності козулі європейської (*Capreolus capreolus* L.) (сліди), зайця сірого (*Lepus europaeus* L.) (екскременти) та оленя європейського (*Cervus elaphus* L.) (сліди). Перелік та охоронні категорії видів, які зареєстровані на ділянці подано у табл. 4.12.

Таблиця 4.12

### Перелік видів рослин і тварин зареєстрованих на ділянці

#### Тепеницьке лісництво, квартал 50, виділ 19.1

Українська назва	Латинська назва	Охоронні категорії
Рослини		
Орляк звичайний	<i>Pteridium aquilinum</i>	
Чорниця звичайна	<i>Vaccinium myrtillus</i>	
Паслін чорний	<i>Solanum nigrum</i>	
Горобина звичайна	<i>Sorbus aucuparia</i>	
Крушина ламка	<i>Frangula alnus</i>	
Тварини		
Зяблик звичайний	<i>Fringilla coelebs</i>	Берн III
Крук	<i>Corvus corax</i>	Берн III
Синиця велика	<i>Parus major</i>	Берн II

Вівчарик-ковалик	<i>Phylloscopus collybita</i>	Берн II
Зозуля звичайна	<i>Cuculus canorus</i>	Берн III
Дятел звичайний	<i>Dendrocopos major</i>	Берн II
Олень європейський	<i>Cervus elaphus</i>	Берн III
Козуля європейська	<i>Capreolus capreolus</i>	Берн III
Засць сірий	<i>Lepus europaeus</i>	Берн III

### Ділянка 13.

Радовельське лісництво, квартал 2, виділ 24.1, площа 1,4 га. Проведено рубку головного користування, суцільнолісосічну. Лісорубний квиток ЖИ ЛРК №037189 від 28.09.2023 р. Господарство – хвойне, госпсекція - соснова. На ділянці збережено 14 дерев сосни звичайної. Рубку завершено (Акт від 30.12.2023 р.).

На ділянці максимально збережено живий надґрунтовий покрив. Загальне проективне покриття рослинного покриву ділянки становить 0,6. Його формують: орляк звичайний (*Pteridium aquilinum* L.), чорниця звичайна (*Vaccinium myrtillus* L.), паслін чорний (*Solanum nigrum* L.), пагони горобини звичайної (*Sorbus aucuparia* L.), полин-нехворощ (*Artemisia campestris* L.), малина звичайна (*Rubus idaeus* L.), копитняк європейський (*Asarum europaeum*), кропива дводомна (*Urtica dioica*), чистотіл звичайний (*Chelidonium majus*), фіалка триколірна (*Viola tricolor*), подорожник великий (*Plantago media*), медунка лікарська (*Pulmonaria officinalis*).

На ділянці відмічено сліди життєдіяльності козулі європейської (*Capreolus capreolus* L.) (сліди), зайця сірого (*Lepus europaeus* L.) (екскременти) та оленя європейського (*Cervus elaphus* L.) (сліди). Перелік та охоронні категорії видів, які зареєстровані на ділянці подано у табл. 4.13.

Таблиця 4.13

#### Перелік видів рослин і тварин зареєстрованих на ділянці

##### Радовельське лісництво, квартал 2, виділ 24.1

Українська назва	Латинська назва	Охоронні категорії
Рослини		
Орляк звичайний	<i>Pteridium aquilinum</i>	

Чорниця звичайна	<i>Vaccinium myrtillus</i>	
Паслін чорний	<i>Solanum nigrum</i>	
Горобина звичайна	<i>Sorbus aucuparia</i>	
Крушина ламка	<i>Frangula alnus</i>	
Тварини		
Зяблик звичайний	<i>Fringilla coelebs</i>	Берн III
Крук	<i>Corvus corax</i>	Берн III
Синиця велика	<i>Parus major</i>	Берн II
Вівчарик-ковалик	<i>Phylloscopus collybita</i>	Берн II
Зозуля звичайна	<i>Cuculus canorus</i>	Берн III
Дятел звичайний	<i>Dendrocopos major</i>	Берн II
Олень європейський	<i>Cervus elaphus</i>	Берн III
Козуля європейська	<i>Capreolus capreolus</i>	Берн III
Засць сірий	<i>Lepus europaeus</i>	Берн III

#### Ділянка 14.

Радовельське лісництво, квартал 48, виділ 37.1, площа 3,2 га. Проведено рубку головного користування, суцільнолісосічну. Лісорубний квиток №74 від 16.05.2023 р. Господарство – м'яколистяне, госпсекція - березова. На ділянці збережено 28 дерев дуба звичайного, 12 – сосни звичайної, 2 – клена гостролистого, 4 – ялини. Рубку завершено (Акт від 30.12.2023 р.).

На ділянці максимально збережено живий надґрунтовий покрив. Загальне проективне покриття рослинного покриву ділянки становить 0,6. Його формують: орляк звичайний (*Pteridium aquilinum* L.), чорниця звичайна (*Vaccinium myrtillus* L.), паслін чорний (*Solanum nigrum* L.), пагони горобини звичайної (*Sorbus aucuparia* L.), пагони крушини ламкої (*Frangula alnus* L.), полин-нехворощ (*Artemisia campestris* L.), малина звичайна (*Rubus idaeus* L.), копитняк європейський (*Asarum europaeum*), кропива дводомна (*Urtica dioica*), чистотіл звичайний (*Chelidonium majus*), фіалка триколірна (*Viola tricolor*), подорожник великий (*Plantago media*), медунка лікарська (*Pulmonaria officinalis*).

На ділянці відмічено сліди життєдіяльності козулі європейської (*Capreolus capreolus* L.) (сліди), зайця сірого (*Lepus europaeus* L.) (екскременти) та оленя

європейського (*Cervus elaphus* L.) (сліди). Перелік та охоронні категорії видів, які зареєстровані на ділянці подано у табл. 4.14.

Таблиця 4.14

Перелік видів рослин і тварин зареєстрованих на ділянці  
Радовельське лісництво, квартал 48, виділ 37.1

Українська назва	Латинська назва	Охоронні категорії
Рослини		
Орляк звичайний	<i>Pteridium aquilinum</i>	
Чорниця звичайна	<i>Vaccinium myrtillus</i>	
Паслін чорний	<i>Solanum nigrum</i>	
Горобина звичайна	<i>Sorbus aucuparia</i>	
Крушина ламка	<i>Frangula alnus</i>	
Тварини		
Зяблик звичайний	<i>Fringilla coelebs</i>	Берн III
Крук	<i>Corvus corax</i>	Берн III
Синиця велика	<i>Parus major</i>	Берн II
Вівчарик-ковалик	<i>Phylloscopus collybita</i>	Берн II
Зозуля звичайна	<i>Cuculus canorus</i>	Берн III
Дятел звичайний	<i>Dendrocopos major</i>	Берн II
Олень європейський	<i>Cervus elaphus</i>	Берн III
Козуля європейська	<i>Capreolus capreolus</i>	Берн III
Заєць сірий	<i>Lepus europaeus</i>	Берн III

### Ділянка 15.

Поясківське лісництво, квартал 11, виділ 17.1, площа 1,5 га. Проведено рубку головного користування, суцільнолісосічну. Лісорубний квиток №75 від 16.05.2023 р. Господарство – хвойне, госпсекція - соснова. На ділянці збережено 10 дерев дуба звичайного, 1 – сосни звичайної. Рубку завершено (Акт від 02.11.2023 р.).

На ділянці максимально збережено живий надґрунтовий покрив. Загальне проективне покриття рослинного покриву ділянки становить 0,7. Його формують: перестріч дібровний (*Melampyrum nemorosum* L.), дзвоники головчасті (*Campanula glomerata*), полин-нехворощ (*Artemisia campestris* L.),

малина звичайна (*Rubus idaeus* L.), пагони тополі тремтячої (*Populus tremula* L.) пагони горобини звичайної (*Sorbus aucuparia*), груша лісова (*Pyrus communis*), дерева черешні (*Prunus avium*), полин-нехворощ (*Artemisia campestris* L.), малина звичайна (*Rubus idaeus* L.), копитняк європейський (*Asarum europaeum*), кропива дводомна (*Urtica dioica*), чистотіл звичайний (*Chelidonium majus*), фіалка триколірна (*Viola tricolor*), подорожник великий (*Plantago media*), медунка лікарська (*Pulmonaria officinalis*).

На ділянці відмічено сліди життєдіяльності козулі європейської (*Capreolus capreolus* L.) (сліди), зайця сірого (*Lepus europaeus* L.) (екскременти) та кабана дикого (*Sus scrofa* L.) (пориви). Перелік та охоронні категорії видів, які зареєстровані на ділянці подано у табл. 4.15.

Таблиця 4.15

## Перелік видів рослин і тварин зареєстрованих на ділянці

## Поясківське лісництво, квартал 11, виділ 17.1

Українська назва	Латинська назва	Охоронні категорії
Рослини		
Перестріч дібровний	<i>Melampyrum nemorosum</i>	
Полин-нехворощ	<i>Artemisia campestris</i>	
Малина звичайна	<i>Rubus idaeus</i>	
Дзвоники головчасті	<i>Campanula glomerata</i>	
Тополя тремтяча	<i>Populus tremula</i>	
Горобина звичайна	<i>Sorbus aucuparia</i>	
Груша лісова	<i>Pyrus communis</i>	
Дерева черешні	<i>Prunus avium</i>	
Тварини		
Зяблик звичайний	<i>Fringilla coelebs</i>	Берн III
Синиця велика	<i>Parus major</i>	Берн II
Вівчарик-ковалик	<i>Phylloscopus collybita</i>	Берн II
Зозуля звичайна	<i>Cuculus canorus</i>	Берн III
Жук-олень	<i>Lucanus cervus</i>	Берн III
Дятел звичайний	<i>Dendrocopos major</i>	Берн II
Кабан дикий	<i>Sus scrofa</i>	
Заєць сірий	<i>Lepus europaeus</i>	Берн III

### Ділянка 16.

Поясківське лісництво, квартал 24, виділ 13.1, площа 3,0 га. Проведено рубку головного користування, суцільнолісосічну. Лісорубний квиток №2 від 31.01.2023 р. Господарство – хвойне, госпсекція - соснова. На ділянці збережено 78 дерев дуба звичайного, 21 – сосни звичайної. Рубку завершено (Акт від 03.10.2023 р.).

На ділянці максимально збережено живий надґрунтовий покрив. Загальне проективне покриття рослинного покриву ділянки становить 0,6. Його формують: орляк звичайний (*Pteridium aquilinum* L.), чорниця звичайна (*Vaccinium myrtillus* L.), паслін чорний (*Solanum nigrum* L.), пагони горобини звичайної (*Sorbus aucuparia* L.), пагони крушини ламкої (*Frangula alnus* L.), полин-нехворощ (*Artemisia campestris* L.), малина звичайна (*Rubus idaeus* L.), копитняк європейський (*Asarum europaeum*), кропива дводомна (*Urtica dioica*), чистотіл звичайний (*Chelidonium majus*), фіалка триколірна (*Viola tricolor*), подорожник великий (*Plantago media*), медунка лікарська (*Pulmonaria officinalis*).

На ділянці відмічено сліди життєдіяльності козулі європейської (*Capreolus capreolus* L.) (сліди), зайця сірого (*Lepus europaeus* L.) (екскременти) та оленя європейського (*Cervus elaphus* L.) (сліди). Перелік та охоронні категорії видів, які зареєстровані на ділянці подано у табл. 4.16.

Таблиця 4.16

#### Перелік видів рослин і тварин зареєстрованих на ділянці

##### Поясківське лісництво, квартал 24, виділ 13.1

Українська назва	Латинська назва	Охоронні категорії
Рослини		
Орляк звичайний	<i>Pteridium aquilinum</i>	
Чорниця звичайна	<i>Vaccinium myrtillus</i>	
Паслін чорний	<i>Solanum nigrum</i>	
Горобина звичайна	<i>Sorbus aucuparia</i>	
Крушина ламка	<i>Frangula alnus</i>	
Тварини		
Зяблик звичайний	<i>Fringilla coelebs</i>	Берн III
Крук	<i>Corvus corax</i>	Берн III



Синиця велика	<i>Parus major</i>	Берн II
Вівчарик-ковалик	<i>Phylloscopus collybita</i>	Берн II
Зозуля звичайна	<i>Cuculus canorus</i>	Берн III
Дятел звичайний	<i>Dendrocopos major</i>	Берн II
Олень європейський	<i>Cervus elaphus</i>	Берн III
Козуля європейська	<i>Capreolus capreolus</i>	Берн III
Засць сірий	<i>Lepus europaeus</i>	Берн III

## ВИСНОВКИ

1. Державне підприємство «Білокоровицьке лісове господарство» в 2022 р. було реорганізовано у філію «Білокоровицьке лісове господарство» ДП «Ліси України».

Плановану діяльність здійснює відповідно до Висновку з ОВД 7-03/12-20197224144/1 від 07.02.2020 р. у межах лісового фонду на основі чинного законодавства, та проведеного базового і безперервного лісовпорядкування із врахуванням віків стиглості та поточного стану насаджень.

У 2023 р. плановану діяльність філії "Білокоровицьке лісове господарство" було здійснено на 268 ділянках на загальній площі 460,3 га. Заготовлено ділової деревини 99245 м<sup>3</sup>, в тому числі ділової 48047 м<sup>3</sup>.

Шістнадцять ділянок моніторингу закладено у місцях проведення планованої діяльності 2023 році. Моніторингові ділянки представлені переважачими сосновими деревостанами. Більшість обстежених дерев на ділянках моніторингу характеризувалися низькими показниками дефоліації та дехромації, які не перевищували 5%. Відмічене незначне погіршення стану лише окремих дерев впродовж вегетаційного періоду. Якщо на початку вегетаційного періоду більшість дерев відрізнялися добрим станом (1 категорія стану) то наприкінці вегетаційного періоду стан окремих дерев дещо погіршився, проте зростання показників дефоліації та дехромації не перевищило 5 %. Окремі дерева пошкоджені стовбуровими шкідниками. Значного погіршення стану дерев у зв'язку із провадженням планованої діяльності не виявлено.

2. Ділянки лісового фонду філії «Білокоровицьке лісове господарство» належать до наступних типів середовищ існування: С1 – Поверхневі непроточні води; С2 - Поверхневі текучі води; D2 Долинні трясовини, бідні низинні болота та перехідні трясовини ; E1 – Сухі трав'яні угруповання; E3 - Сезонно вологі та вологі трав'яні угруповання; E3 - Сезонно вологі та вологі трав'яні угруповання; E5 - Сезонно вологі та вологі трав'яні угруповання; F4 - Температні чагарничкові пустища; G1 - Широколистяні листопадні ліси; G3 - Хвойні ліси; H3 - Континентальні кліфи, скелі та відслонення.

Під час моніторингових досліджень на ділянках, де здійснювалися рубки головного користування у 2023 р. природних оселищ, що охороняються Резолюцією 4 Бернської конвенції та рослинні угруповання, занесені до Зеленої книги України не виявлено.

4. Наявні запаси відмерлої деревини знаходяться у незначній кількості та лише на окремих ділянках перевищують 5-10 м<sup>3</sup>. Відмерла деревина перебуває на різних стадіях перегнивання. Тенденції щодо більшого накопичення деревини на ділянках, де лісозаготівельні роботи не розпочалися або ж навколо ділянок суцільних зрубів. На зазначених площах концентрація деревоживучих комах є вищою на 1-2 бали. Внаслідок здійснення планованої діяльності відмічається зниження запасів відмерлої деревини. Якщо на більшості ділянок до проведення рубок головного користування становили 5-10 м<sup>3</sup> то після здійснення планованої діяльності запаси відмерлої деревини знизилися до 5 м<sup>3</sup>/га. Поряд із цим запаси відмерлої деревини залишалися у межах норми. Основними методами очистки зрубів були комбіновані методи, які включали часткове спалювання залишків деревини на зрубках та часткове розкидання порубочних решток по площі.

5. У межах лісового фонду філії «Білокоровицьке лісове господарство» виявлено раритетні види рослин, занесені до Червоної книги України: журавлину дрібноплоду (*Vaccinium microcarpum*) (Білокоровицьке лісництво, кв. 13 вид. 2, кв. 22, вид. 7, кв. 32, вид. 10, кв. 33, вид. 27, кв. 44, вид. 4, кв. 45, вид. 16; Жубровицьке лісництво, кв. 5, вид. 27, Замисловицьке лісництво, кв. 35, вид. 57, кв. 42, вид. 14, Зубковицьке лісництво, кв. 62, вид. 14, кв. 70, вид. 20, кв. 77, вид. 4), сон розкритий (*Pulsatilla patens*) (Жубровицьке лісництво, кв. 74, вид. 1, Замисловицьке лісництво, кв. 65, вид. 15, кв. 24, вид. 33, кв. 41, вид. 13, кв. 45, вид. 20, кв. 53, вид. 40, Зубковицьке лісництво, кв. 66, вид. 7, Тепеницьке лісництво, кв. 24, вид. 56), підсніжник звичайний (*Galanthus nivalis*) (Радовельське лісництво, кв. 65, вид. 54, кв. 64, вид. 71), рододендрон жовтий (*Rhododendron luteum*) (Зубковицьке лісництво, кв. 54, вид. 20, кв. 55, вид. 6, Озерянське лісництво, кв. 65, вид. 1, кв. 65, вид. 1, кв. 65, вид. 7, кв. 66, вид. 22).

Уточнено квартално-видільний перелік видів із Червоної книги України, що зростають на території філії «Білокоровицьке лісове господарство». Рубки головного користування в місцях зростання раритетних видів рослин та в радіусі 100 м не проводили.

На ділянках планованої діяльності рідкісних та зникаючих видів рослин занесених до Червоної книги України, Резолюції 6 Бернської конвенції та регіонально рідкісних не ідентифіковано. Впродовж моніторингового періоду не виявлено значного негативного впливу планованої діяльності на особливості росту та розвитку раритетних представників флори у межах лісового фонду філії «Білокоровицьке лісове господарство».

6. На території філії «Білокоровицьке лісове господарство» реєструють раритетних представників фауни, що занесені до Червоної книги України, а саме: дятел трипалий (*Picoides tridactylus*) і глухар (*Tetrao urogallus*). Види: дрімлюга (*Caprimulgus europaeus*), жовна сива (*Picus canus*), борсук європейський (*Meles meles*), дятел трипалий (*Picoides tridactylus*) і глухар (*Tetrao urogallus*) включено до Резолюції 6 Бернської конвенції.

Під час дослідження уточнено та складено квартално-видільний перелік місцезнаходження чи гніздування раритетних видів фауни. На ділянках планованої діяльності не реєстрували представників тваринного світу під охороною Червоної книги України та Резолюції 6 Бернської конвенції. Вплив від планованої діяльності на представників тваринного світу оцінено в межах екологічно допустимого.

7. Дослідження на моніторингових ділянках проведено у вегетаційний період. Всі передбачені ділянки чергової лісосіки розташовані за межами природно-заповідних об'єктів, під час дослідження на ділянках рубок і в сусідніх виділах, що знаходяться на відстані понад 100 м не виявлено раритетних видів рослин і тварин та цінних рослинних угруповань і біотопів.

Аналіз динаміки рідкісних та зникаючих видів флори вказує на загальні позитивні тенденції щодо збереження їх проективного вкриття та густоти рослинного покриву.

## Список використаних джерел

1. Birds in Europe: population estimates, trends and conservation status. - №. 12. — CambridgeUK: BirdLife International, 2004. — 374 pp.
2. Birds of Ukraine protected of the Bern Convention, Kyiv: 2003. - 394 p.
3. Catalogue of Palearctic Coleoptera. - Apollo Books, 2007. - vol. 4. - 935 pp.
4. FAO. 2009. National Forest Monitoring and Assessment – Manual for integrated field data collection. Version 2.3. National Forest Monitoring and Assessment Working Paper NFMA 37/R. Rome. (Руководство по полевым работам. Комплексная национальная оценка лесных ресурсов. Версия 2.3. (2-е издание) Документ НФМА 37/R – Рим, 2009).
5. Kottelat M. and Freyhof J. 2007. Handbook of European freshwater fishes. Berlin, Germany: Kottelat, Cornol, Switzerland, Freyhof, 647 p.
6. Ridei N., Khrokalo L., Pavlusenko I. National Ecological Network of Ukraine and the state of research on odonatofauna in protected territories // Wiad. entomol. - 2007. - Vol. 26, N4. - P. 237-249.
7. Букша І. Ф. Методичні рекомендації з моніторингу лісів України І рівня / І. Ф. Букша // Харків : УкрНДІЛГА. – 2009. – 48 с.
8. Вінніченко Т. С. Рослини України під охороною Бернської конвенції / Вінніченко Т. С. – К.: Хімджест, 2006. - 176 с.
9. Зелена книга України / під загальною редакцією члена-кореспондента НАН України Я. П. Дідуха -К.: Альтерпрес, 2009. - 448 с.
10. Методичні рекомендації з розробки звіту з оцінки впливу на довкілля в галузі лісового господарства. - Затверджені Наказом Міністерства енергетики та захисту довкілля України від 02 березня 2020 р № 134.
11. Національний каталог біотопів України / За ред. А. Куземко, Я. Дідуха, В. Онищенко, Я. Шеффера. - К.: ФОП Клименко Ю.Я., 2018. - 442 с.
12. Резолюція № 4 (1996) щодо переліку видів оселищ, що перебувають під загрозою зникнення, і які потребують спеціальних заходів для їх збереження (Listing endangered natural habitats requiring specific conservation measures) - <https://wcd.coe.int/wcd/ViewDoc.jsp?id=1475213&Site=DG4-Nature&BackColorInternet=DBDCF2&BackColorIntranet=FDC864&BackColorLogged=FDC864>

13. Резолюція № 6 (1998) щодо переліку видів, які потребують особливих заходів щодо збереження оселищ (Listing the species requiring specific habitat conservation measures) - [https://wcd.coe.int/wcd/ViewDoc.jsp?id= 1475233&Site= DG4-Nature&BackColor Internet= DBDCF2&BackColorIntranet = FDC864&BackColorLogged=FDC864](https://wcd.coe.int/wcd/ViewDoc.jsp?id=1475233&Site=DG4-Nature&BackColorInternet=DBDCF2&BackColorIntranet=FDC864&BackColorLogged=FDC864)

14. Рекомендації щодо впровадження в Україні Директиви про оселища Європейського Союзу: стратегічний план дій (2012-2020) / Зінгстра Г., Костюшин В., Проць Б., Кагало О., Мочарська Л. – Львів: ЗУКЦ, 2012. – 60 с.

15. Смарагдова мережа в Україні / Болтачов О. Р., Дідух Я. П., Дудкін І. Б., Іваненко О. В. та інші. / під ред. Проценка Л. Д. – К.: “Хімджест”, 2011. – 192 с.

16. Тлумачний посібник оселищ Резолюції №4 Бернської конвенції, що знаходяться під загрозою і потребують спеціальних заходів охорони. Третій проект версії 2015 року. Адаптований неофіційний переклад з англійської / укладачі: А.Куземко, С. Садогурська, К. Борисенко, О. Василюка – К., 2017. – 124 с.

17. Фесенко Г. В. Птахи фауни України (польовий визначник) / Г. В. Фесенко, А. А. Бокотей. — К., 2002. — 416 с.

18. Червона книга України. Рослинний світ / за ред. Я.П. Дідуха - К.: Глобалконсалтинг, 2009. - 900 с.

Червона книга України. Тваринний світ / за ред. І.А. Акімова - К.: Глобалконсалтинг, 2009. - 600 с.

# ДОДАТКИ

## Додаток А



**ВИПИСКА**  
з Єдиного державного реєстру юридичних осіб,  
фізичних осіб-підприємців та громадських формувань

**ФІЛІЯ "БІЛОКОРОВИЦЬКЕ ЛІСОВЕ ГОСПОДАРСТВО"**  
**ДЕРЖАВНОГО СПЕЦІАЛІЗОВАНОГО**  
**ГОСПОДАРСЬКОГО ПІДПРИЄМСТВА "ЛІСИ УКРАЇНИ"**

**Ідентифікаційний код відокремленого підрозділу юридичної особи:**  
45066737

**Місцезнаходження відокремленого підрозділу:**  
Україна, 11054, Житомирська обл., Коростенський р-н, селище міського  
типу Нові Білокорівичі, вул.Гагаріна, Будинок 1

**Дата та номер запису в Єдиному державному реєстрі юридичних осіб, фізичних осіб-  
підприємців та громадських формувань:**  
19.05.2023, 1000701800031097081

**Прізвище, ім'я та по батькові осіб, які мають право вчиняти юридичні дії від імені юридичної  
особи на підставі довіреності, у тому числі підписувати договори та наявність обмежень  
щодо представництва від імені юридичної особи, - керівник відокремленого підрозділу  
юридичної особи:**  
Дмитренко Іван Васильович - директор

**Відомості, отримані в порядку інформаційної взаємодії між Єдиним державним реєстром  
юридичних осіб, фізичних осіб - підприємців та громадських формувань та інформаційними  
системами державних органів:**  
19.12.2022, ДЕРЖАВНА СЛУЖБА СТАТИСТИКИ УКРАЇНИ, 37507880

19.12.2022, 061722228621, ГОЛОВНЕ УПРАВЛІННЯ ДПС У ЖИТОМИРСЬКІЙ  
ОБЛАСТІ, ОЛЕВСЬКА ДЕРЖАВНА ПОДАТКОВА ІНСПЕКЦІЯ, 44096781, (дані про  
взяття на облік як платника податків)

19.12.2022, 10000002426847, ГОЛОВНЕ УПРАВЛІННЯ ДПС У ЖИТОМИРСЬКІЙ  
ОБЛАСТІ, ОЛЕВСЬКА ДЕРЖАВНА ПОДАТКОВА ІНСПЕКЦІЯ, 44096781, (дані про  
взяття на облік як платника єдиного внеску)

**Види економічної діяльності:**  
02.10 Лісівництво та інша діяльність у лісовому господарстві  
(основний)

01.70 Мисливство, відловлювання тварин і надання пов'язаних із ними  
послуг  
02.20 Лісозаготівлі  
02.40 Надання допоміжних послуг у лісовому господарстві  
01.50 Змішане сільське господарство  
16.10 Лісопилне та стругальне виробництво  
46.73 Оптова торгівля деревиною, будівельними матеріалами та  
санітарно-технічним обладнанням  
47.11 Роздрібна торгівля в неспеціалізованих магазинах переважно  
продуктами харчування, напоями та тютюновими виробами  
49.41 Вантажний автомобільний транспорт

**Відомості про закриття відокремленого підрозділу:**  
Відомості відсутні

**Інформація для здійснення зв'язку:**  
+38 (041)-356-39-30

**Номер, дата та час формування виписки:**  
6122163200, 19.05.2023 08:57:23

Приватний нотаріус Рудик В.В.



Рудик В.В.

**ЗАТВЕРДЖЕНО**  
Наказ Державного  
спеціалізованого  
господарського підприємства  
«Ліси України»  
р. № 40



**ПОЛОЖЕННЯ ПРО ФІЛІЮ  
«БЛОКОРОВИЦЬКЕ ЛІСОВЕ ГОСПОДАРСТВО»  
ДЕРЖАВНОГО СПЕЦІАЛІЗОВАНОГО ГОСПОДАРСЬКОГО  
ПІДПРИЄМСТВА «ЛІСИ УКРАЇНИ»**

м. Київ  
2022

2

**1. ЗАГАЛЬНІ ПОЛОЖЕННЯ**

1.1 ФІЛІЯ «БЛОКОРОВИЦЬКЕ ЛІСОВЕ ГОСПОДАРСТВО» ДЕРЖАВНОГО СПЕЦІАЛІЗОВАНОГО ГОСПОДАРСЬКОГО ПІДПРИЄМСТВА «ЛІСИ УКРАЇНИ» (далі – Філія) є відокремленим підрозділом державного спеціалізованого господарського підприємства «Ліси України», код ЄДРПОУ 44768034 (далі - Підприємство).

1.2. Повна назва Філії:

українською мовою повне – ФІЛІЯ «БЛОКОРОВИЦЬКЕ ЛІСОВЕ ГОСПОДАРСТВО» ДЕРЖАВНОГО СПЕЦІАЛІЗОВАНОГО ГОСПОДАРСЬКОГО ПІДПРИЄМСТВА «ЛІСИ УКРАЇНИ»;

українською мовою скорочене – ФІЛІЯ «БЛОКОРОВИЦЬКЕ ЛІСОВЕ ГОСПОДАРСТВО» ДП «ЛІСИ УКРАЇНИ»;

1.3. Місцезнаходження Філії: Україна, 11054, Житомирська область, Коростенський район, селище міського типу Нові Білокоровичі, вулиця Гагаріна, будинок 1.

1.4. Філія створена без обмеження строку її діяльності.

1.5. Філія у своїй діяльності керується Конституцією та законами України, указами Президента України та постановами Верховної Ради України, прийнятими відповідно до Конституції та законів України, актами Кабінету Міністрів України, іншими нормативно-правовими актами, Статутом Підприємства, наказами Генерального директора Підприємства, іншими внутрішніми документами Підприємства та цим Положенням.

1.6. Це положення розроблено відповідно до Цивільного та Господарського кодексів України, Закону України «Про управління об'єктами державної власності», інших нормативно-правових актів України, Статуту Підприємства та визначає основні засади діяльності Філії.

1.7. Незаконне втручання в господарську діяльність Філії з боку органів державної влади, органів місцевого самоврядування, їх посадових осіб, громадських організацій, політичних партій і рухів не допускається.

**2. МЕТА ТА ПРЕДМЕТ ДІЯЛЬНОСТІ ФІЛІЇ**

2.1. Філія створена з метою одержання Підприємством прибутку від здійснення на промисловій та комерційній основі господарської діяльності, яка направлена на ведення лісового господарства, охорону, захист, раціональне використання та відтворення лісів; ведення мисливського господарства, як спеціалізований підрозділ для ведення мисливського господарства; охорони, відтворення та раціонального використання державного мисливського фонду на території мисливських угідь, наданих у користування Підприємству. Всі фінансові взаємовідносини між Філією та Підприємством регулюються наказами Генерального директора Підприємства.

2.2. Предметом діяльності Філії є:



2.2.1. Відтворення та підвищення продуктивності лісових насаджень, посилення їх корисних властивостей, підвищення родючості ґрунтів, вживання інших заходів відповідно до законодавства

2.2.2. Забезпечення охорони лісів від пожеж, незаконних рубок, шкідників і хвороб, пошкодження внаслідок антропогенного та іншого шкідливого впливу.

2.2.3. Запобігання злочинам і адміністративним правопорушенням у сфері лісового та мисливського господарства, а також використання лісових ресурсів і мисливських тварин.

2.2.4. Дотримання правил і норм використання лісових ресурсів.

2.2.5. Ведення лісового господарства на основі матеріалів лісовпорядкування, здійснення використання лісових ресурсів способами, які забезпечують збереження оздоровчих і захисних властивостей лісів, а також створюють сприятливі умови для їх охорони, захисту та відтворення.

2.2.6. Ведення первинного обліку лісів.

2.2.7. Забезпечення проведення лісовпорядкування та упорядкування лісомисливських угідь.

2.2.8. Дотримання встановленого законодавством режиму використання земель.

2.2.9. Забезпечення охорони типових та унікальних природних комплексів і об'єктів, рідкісних і таких, що перебувають під загрозою зникнення, видів тваринного і рослинного світу, рослинних угруповань, сприяння формуванню екологічної мережі відповідно до природоохоронного законодавства.

2.2.10. Створення та збереження об'єктів постійної лісонасінної бази і лісових розсадників, вирощування декоративного садивного матеріалу.

2.2.11. Збереження та посилення ролі захисних властивостей лісів, лісові ділянки яких виконують захисні, природоохоронні, санітарно-гігієнічні, оздоровчі та рекреаційні функції, а також функції захисту навколишнього природного середовища та інженерних об'єктів від негативного впливу природних та антропогенних факторів.

2.2.12. Лісівництво та інша діяльність у лісовому господарстві, лісозаготівля.

2.2.13. Заготівля другорядних лісових матеріалів.

2.2.14. Побічні лісові користування.

2.2.15. Використання корисних властивостей лісів для культурно-оздоровчих, рекреаційних, спортивних, туристичних і освітньо-виховних цілей.

2.2.16. Забезпечення безперешкодного доступу до об'єктів електромереж, інших інженерних споруд, які проходять через лісову ділянку, для їх обслуговування.

2.2.17. Організація та виробництво промислової продукції переробки деревини і лісохімії та підсочки лісу.

2.2.18. Популяризація серед населення значення збереження і правильного використання лісів і захисних лісових насаджень, залучення громадськості до справи відтворення та охорони лісів.

2.2.19. Виробництво продукції та товарів народного споживання, проведення лісозаготівельних та лісопилно-деревообробних робіт.

2.2.20. Ведення мисливського господарства та контроль за дотриманням правил полювання.

2.2.21. Здійснення біотехнічних заходів, що спрямовані на підвищення продуктивності і поліпшення якості мисливських угідь та зростання чисельності мисливських тварин. Проведення протягом всього року відстрілу та відлову бродячих собак, котів, шкідливих птахів, а також регулювання чисельності лисиць та вовків.

2.2.22. Організація та проведення полювання, в тому числі й полювання іноземними громадянами, реалізація мисливських тварин та продукції полювання, в тому числі і за кордон з урахуванням вимог чинного законодавства.

2.2.23. Ведення обліку мисливської фауни і реєстрація всіх змін в її складі. Селекційний та вибірковий діагностичний відстріл мисливських тварин для ветеринарно-санітарної експертизи.

2.2.24. Вивчення мисливської фауни з метою найбільш раціонального її використання, утримання окремих мисливських тварин, вилучених з природного середовища, в штучно створених напіввільних умовах (вольєрах).

2.2.25. Здійснення капітального будівництва, ефективне використання виробничих фондів і капітальних вкладень.

2.2.26. Будівництво гідротехнічних споруд та комплексів.

2.2.27. Гідролісомеліоративні роботи.

2.2.28. Будівництво та ремонт автомобільних доріг лісгосподарського призначення.

2.2.29. Ведення сільського господарства, в тому числі вирощування, заготівля, зберігання і переробка сільськогосподарської продукції та її реалізація; відгодівля та реалізація великої рогатої худоби, свинини, птиці; бджільництво.

2.2.30. Рибне господарство.

2.2.31. Вирощування інших багаторічних культур.

2.2.32. Торговельна діяльність у сфері оптової, роздрібної, комісійної торгівлі та громадського харчування з реалізації продукції, продовольчих і непродовольчих товарів, алкогольних напоїв.

2.2.33. Виробництво продуктів харчування та їх реалізація.

2.2.34. Експлуатація мережі багатопрофільних магазинів, пунктів харчування, побутового обслуговування населення.

2.2.35. Здійснення соціального захисту працівників, поліпшення їх житлових та культурно-побутових умов, будівництво та придбання житла, організація торгового обслуговування та громадського харчування

працівників, контроль за дотриманням законодавства з охорони праці, законодавства про працю, положень Галузевої угоди.

2.2.36. Проведення робіт щодо сертифікації продукції та її штрихкодowego маркування.

2.2.37. Внутрішні та міжнародні перевезення пасажирів і вантажів автомобільним та залізничним транспортом.

2.2.38. Реалізація інноваційних проектів з метою вдосконалення виробництва.

2.2.39. Здійснення заходів щодо забезпечення споживачів деревиною, виробами з неї, іншою продукцією лісового та мисливського господарства.

2.2.40. Забезпечення вирішення питань цивільного захисту, здійснення заходів щодо захисту населення і територій під час надзвичайних ситуацій.

2.2.41. Проведення прикладних досліджень, спрямованих на одержання нових знань з метою практичного їх використання для розроблення інструктивних технічних нововведень в галузі лісового та мисливського господарства.

2.2.42. Проведення експериментальних розробок з метою створення та впровадження нових природозберігаючих технологій в галузі лісового та мисливського господарства.

2.2.43. Надання в оренду та експлуатацію власного чи орендованого рухомого чи нерухомого майна, транспортних засобів, обладнання, устаткування.

2.3. Відповідно до мети і предмету діяльності Філія може провадити інші види діяльності, що не суперечать законодавству України.

2.4. Види діяльності, які потребують спеціального дозволу (ліцензії) здійснюються Філією за умови отримання Підприємством такого спеціального дозволу (ліцензії) відповідно до чинного законодавства.

### 3. ЮРИДИЧНИЙ СТАТУС ФІЛІЇ

3.1. Філія є відокремленим підрозділом Підприємства, який не має статусу юридичної особи. Філія діє від імені Підприємства та в його інтересах, здійснює делеговані Підприємством функції відповідно до мети, завдань та предмету діяльності Підприємства.

3.2. Філія не підлягає державній реєстрації. Відомості про Філію вносяться до реєстраційної справи Підприємства та включаються до Єдиного державного реєстру юридичних осіб, фізичних осіб-підприємців та громадських формувань.

3.3. Філія має окремий баланс. Показники окремого балансу і відповідних форм фінансової звітності Філії включаються до балансу Підприємства і відповідних форм фінансової звітності Підприємства.

3.4. Для організації ведення фінансово-господарської діяльності, проведення розрахункових операцій Філія на підставі довіреності, виданої Підприємством директору Філії, відкриває поточні рахунки Філії в

національній та іноземних валютах, інші рахунки в установах банків, в органах казначейства у встановленому законодавством порядку.

3.5. Фінансово-економічні показники Філії є складовими фінансово-економічних показників Підприємства.

3.6. Філія має печатку зі своїм найменуванням і повним найменуванням Підприємства українською мовою. Філія може мати штампи і бланки зі своїм найменуванням, власний логотип та інші засоби візуальної ідентифікації, що включають інформацію про належність Філії Підприємству.

3.7. У випадку виникнення розбіжностей між положеннями Статуту Підприємства та цим Положенням застосовуються положення Статуту Підприємства.

### 4. ОРГАНІЗАЦІЙНА СТРУКТУРА ФІЛІЇ

4.1. До складу Філії входять функціональні, виробничі та інші підрозділи (відділення), що забезпечують її діяльність.

4.2. Організаційна структура Філії та її штатний розпис, зміни та доповнення до них, затверджуються Генеральним директором Підприємства за поданням директора Філії.

### 5. КЕРІВНИЦТВО ФІЛІЄЮ

5.1. Керівництво Філією відповідно до Статуту Підприємства та цього Положення здійснюється директором Філії.

5.2. У разі відсутності чи тимчасової непрацездатності директора Філії його обов'язки виконує головний лісничий або інша уповноважена особа Генеральним директором Підприємства. Особа, яка виконує обов'язки директора Філії, має такий же обсяг прав та обов'язків, та несе таку ж відповідальність, що і директор Філії.

5.3. Призначення та звільнення директора Філії здійснюється згідно з наказом Генерального директора Підприємства відповідно до Статуту, внутрішніх документів Підприємства та норм чинного законодавства.

5.4. Трудовий письмовий договір з директором Філії укладається, розривається Генеральним директором Підприємства в порядку, встановленому чинним законодавством та Статутом Підприємства.

5.5. Директор Філії діє на підставі довіреності, виданої Підприємством у порядку, передбаченому Статутом Підприємства та цього Положення. У довіреності визначаються межі та обсяг повноважень директора Філії на виконання дій від імені Підприємства.

5.6. Директор Філії підпорядкований Генеральному директору Підприємства. Під час здійснення своїх посадових обов'язків директор Філії керується трудовим договором, виданою довіреністю, даним Положенням, наказами Генерального директора Підприємства, посадових осіб Підприємства в межах їх повноважень.

5.7. Директор Філії на підставі довіреності та у межах своїх повноважень:

5.7.1. Здійснює поточне керівництво та управління діяльністю Філії відповідно до планів, затверджених Підприємством.

5.7.2. Діє від імені Довірителя, представляє інтереси Довірителя, в тому числі Філії у органах державної влади, органах місцевого самоврядування (їх виконавчих органах), у тому числі правоохоронних органах, органах прокуратури, СБУ, НАБУ, податкових та митних органах, казначейській службі, в органах державної реєстрації, інспекціях, управліннях, агентствах, центрах, департаментах, фондах, радах, у всіх підприємствах, установах, організаціях незалежно від форм власності, державних і громадських організаціях, у відносинах з державними і приватними нотаріусами, банками, у відносинах з фізичними особами, з правом подання та отримання документів, у тому числі дозволів, ліцензій, висновків чи інших документів дозвільного характеру, підписання заяв, форм, довідок, з приводу будь-яких питань, що пов'язані із представництвом інтересів Довірителя як на території України, так і за кордоном стосовно діяльності Філії.

5.7.3. Має право, у межах повноважень, наданих Підприємством, та у встановленому законодавством порядку, відкривати поточні рахунки для Філії в установах банків у національній та/або іноземних валютах та інші рахунки, реєструвати рахунки в органах Державної казначейської служби України, розпоряджатися такими рахунками та підписувати розрахункові документи.

5.7.4. Приймає на роботу та звільняє з роботи працівників Філії згідно зі штатним розписом, укладає, змінює та розриває трудові договори, приймає рішення з питань оплати праці та робочого часу працівників Філії, згідно законодавства про працю та положень Галузевої угоди, застосовує заходи заохочення та/або притягнення до дисциплінарної та матеріальної відповідальності працівників Філії, вирішує інші кадрові питання Філії в межах, встановлених законодавством, Статутом Підприємства, цим Положенням та наказами Генерального директора Підприємства.

5.7.5. Подає на вимогу посадових осіб Підприємства для розгляду фінансові та інші документи, перевіряє їх достовірність та відповідність вимогам законодавства, статуту Підприємства та цього Положення.

5.7.6. Розпоряджається майном, яким наділена Філія, включаючи грошові кошти, в межах, встановлених цим Положенням, Статутом Підприємства, наказами Генерального директора Підприємства, виданою довіреністю; несе відповідальність за раціональне та цільове його використання.

5.7.7. Укладає, змінює та розриває договори, контракти, угоди та інші правочини, у тому числі зовнішньоекономічні, від імені Підприємства, в межах повноважень делегованих Підприємством.

5.7.8. Має право представляти інтереси Підприємства в судах, в тому числі в судах загальної юрисдикції, в господарських та адміністративних

судах, а також в міжнародних арбітражах у справах, пов'язаних з діяльністю Філії.

5.7.9. Видає накази з поточних питань діяльності Філії, які є обов'язкові для всіх працівників Філії та не повинні суперечити чинному законодавству, наказам Генерального директора Підприємства.

5.7.10. Приймає рішення про відрядження в межах України та за кордон працівників Філії за погодженням з Генеральним директором Філії.

5.7.11. Затверджує посадові інструкції працівників Філії.

5.7.12. Затверджує внутрішні документи, що регулюють діяльність Філії.

5.7.13. Вносить на розгляд посадових осіб Підприємства питання, пов'язані з діяльністю Філії.

5.7.14. Видає довіреності керівникам підрозділів Філії та іншим працівникам Філії, з урахуванням обмежень, встановлених цим Положенням.

5.7.15. Веде переговори, укладає від імені Підприємства колективний договір з первинною профспілковою організацією Філії.

5.7.16. Подає на затвердження Генеральному директору Підприємства структуру, штатний розпис, зміни та доповнення до нього.

5.7.17. Має право вирішувати інші питання діяльності Філії, які необхідні для досягнення мети та цілей діяльності Підприємства, у межах компетенції, визначеної Статутом Підприємства та цим Положенням.

5.8. У випадку, коли виконання зазначених у пункті 5.7. цього Положення повноважень, передбачає витрату грошових коштів, розпорядження майном, у тому числі його відчуження, та/або укладення договорів (угод) (у тому числі й з одним контрагентом та/або щодо одного класу товару/робіт/послуг сукупно за рік) на суму більше ніж еквівалент 3 000 000, 00 (три мільйони гривень 00 копійок), керівник Філії має право здійснювати такі дії тільки після попереднього отримання письмового дозволу Генерального директора Підприємства.

5.9. Відмова від позову, відкликання апеляційної, касаційної скарги, визнання позовних вимог, укладення мирової угоди як на стадії судового розгляду, так і на стадії виконання рішення, якщо ціна позову або вартість майна, яке є об'єктом чи предметом спору, складає суму більше ніж еквівалент 500 000, 00 (п'ятсот тисяч гривень 00 копійок), можлива лише після попереднього отримання письмового дозволу Генерального директора Підприємства.

5.10. Укладення договорів позики (в тому числі, але не обмежуючись, кредитних договорів), факторингу, лізингу, відступлення права вимоги, переведення боргу, оренди майна, сервітуту, суперфіцію, поруки, гарантії, застави, договорів про спільну діяльність, інвестиційних договорів, у тому числі правочини, щодо яких може бути застосоване інше право, ніж право України, а також такі, розгляд спорів за якими можливий в інших судах, ніж державні суди України, на будь-яку суму може бути здійснено лише за умови

попереднього отримання письмового дозволу Генерального директора Підприємства у встановленому порядку.

5.11. Вимога щодо необхідності попереднього отримання дозволу Генерального директора Підприємства не поширюється на:

5.11.1. Укладання договорів про закупівлю за наслідками проведення процедури конкурсних торгів (тендеру) в межах затвердженого фінансового плану Філії.

5.11.2. Укладання договорів на реалізацію Філією готової продукції власного виробництва, надання Філією послуг, виконання Філією робіт суб'єктам господарювання та фізичним особам за цінами та тарифами, які затверджені державними органами України та/або Генеральним директором Підприємства.

5.11.3. Оплату відповідно до умов договорів, для розрахунків щодо яких передбачені (застосовуються) державні фіксовані та/або регульовані ціни і тарифи, що встановлюються державними органами України.

5.11.4. Здійснення всіх платежів до бюджетів та фондів.

5.11.5. Здійснення розрахунків з працівниками Філії.

5.11.6. Оплату послуг енергоносіїв та комунальних послуг.

5.11.7. Сплату судового збору.

5.11.8. Оплату адміністративних послуг.

5.12. Директор Філії зобов'язаний:

5.12.1. Виконувати вимоги законодавства, Статуту Підприємства, Колективного договору та цього Положення.

5.12.2. Створювати необхідні умови для належної організації та ведення бухгалтерського та податкового обліку, складання фінансової та податкової звітності Філії відповідно до законодавства України.

5.12.3. Забезпечувати додержання порядку ведення та достовірність даних обліку та звітності, а також фіксування фактів здійснення всіх господарських операцій у первинних документах, збереження оброблених документів, реєстрів і звітності протягом встановленого терміну, договірної, платіжної, виробничої та трудової дисципліни.

5.12.4. Вживати заходи для виконання мобілізаційних завдань з мобілізаційної підготовки, мобілізації та у сфері цивільного захисту, а також щодо відповідального зберігання матеріальних цінностей мобілізаційного резерву.

5.12.5. Забезпечувати охорону державної таємниці відповідно до вимог режиму секретності, здійснювати постійний контроль за її станом.

5.12.6. Забезпечувати захист конфіденційної інформації та комерційної таємниці Філії.

5.12.7. Забезпечувати ведення військового обліку військовозобов'язаних, резервістів та призовників, здійснювати заходи щодо бронювання військовозобов'язаних на період мобілізації та на воєнний час.

5.12.8. Забезпечувати виконання планів діяльності Філії, затверджених Підприємством.

5.13. Директор Філії несе персональну відповідальність за:

5.13.1. Виконання функцій та завдань, визначених Статутом Підприємства та цим Положенням, а також доведених Підприємством планових показників діяльності Філії.

5.13.2. Виконання вимог нормативно-правових актів, нормативних документів з питань екологічної, пожежної безпеки тощо, виробничих та інших інструкцій, нормативних документів, наказів Підприємства, в тому числі наказів, розпорядчих документів Генерального директора Підприємства чи його посадових осіб.

5.13.3. Виконання фінансового плану Філії, забезпечення Філії матеріалами, енергоносіями, обладнанням, їх раціональне використання.

5.13.4. Вжиття заходів щодо запобігання нещасних випадків з працівниками Філії на виробництві, порушення законодавства про охорону праці.

5.13.5. Забезпечення працівників Філії необхідними засобами захисту, спецодягом, спецвзуттям, інструментами, обладнанням та пристосуваннями згідно з нормативними вимогами з охорони праці.

5.13.6. Дотримання законодавства про охорону навколишнього природного середовища.

5.13.7. Забезпечення ведення електронного обліку деревини.

5.13.8. Цільове використання земель лісгосподарського призначення.

5.13.9. Збереження земель лісгосподарського призначення, якими наділена Філія, від будь-яких дій, наслідком яких є їх відчуження або пошкодження.

5.13.10. Забезпечення належної організації та ведення бухгалтерського обліку, податкового обліку, збереження бухгалтерських та податкових документів, реєстрів бухгалтерського обліку, фінансової, податкової та статистичної звітності Філії протягом встановлених законодавством строків та термінів, недопущення порушення фінансової, розрахунково-платіжної і касової дисципліни.

5.13.11. Повноту та достовірність складеної оперативної, фінансової, статистичної і податкової звітності Філії та її подання до Підприємства та відповідних органів.

5.13.12. Своєчасне нарахування та сплату податків і зборів до бюджетів усіх рівнів та державних фондів України відповідно до законодавства України, статуту Підприємства та цього Положення.

5.13.13. Збереження майна, яким наділена Філія, від будь-яких дій, наслідком яких є його відчуження, знищення або пошкодження.

5.13.14. Охорону лісів від пожеж та незаконних рубок.

5.13.15. Збереження державної таємниці та забезпечення режиму секретності.

5.13.16. Виконання зобов'язань Філії перед іншими філіями Підприємства.

5.13.17. Витрачання коштів, інше розпорядження майном, вчинене всупереч цьому Положенню, Статуту Підприємства, наказам Генерального директора Підприємства.

5.13.18. Своєчасне погашення та обслуговування діючих боргових зобов'язань відповідно до законодавства України, Статуту Підприємства та цього Положення.

5.14. До директора Філії можуть бути застосовані заходи дисциплінарного стягнення з підстав, визначених відповідно до трудового законодавства, у випадках невиконання або неналежного виконання обов'язків, передбачених трудовим договором, цим Положенням та Статутом Підприємства, зокрема за:

5.14.1. Порушення фінансово-господарської діяльності Філії.

5.14.2. Нецільове використання коштів.

5.14.3. Втрату або неефективне використання майна (зокрема державного).

5.14.4. Незабезпечення виконання в установлені строки законних вимог органів державної аудиторської служби.

5.14.5. Неналежне виконання основних показників, визначених фінансовим планом Підприємства для Філії.

5.14.6. Невиконання показників, передбачених місячними фінансовими планами, встановленими для Філії та доведеними Підприємством.

5.14.7. Невиконання внутрішніх документів Підприємства, доручень та наказів Генерального директора Підприємства.

5.14.8. З інших підстав, передбачених цим Положенням, внутрішніми документами Підприємства та умовами трудового договору.

5.15. Координація діяльності Філії здійснюється регіональним лісовим офісом Підприємства.

## 6. ВІДПОВІДАЛЬНІСТЬ ФІЛІЇ

6.1. Філія відповідає за зобов'язаннями відповідно до законодавства України, Статуту Підприємства та цього Положення.

6.2. Відповідальність перед Підприємством за втрату, знищення чи пошкодження майна, земельних ділянок, що закріплені за Філією, несе директор Філії.

## 7. ПРАВОВИЙ СТАТУС МАЙНА ФІЛІЇ

7.1. Філія володіє та користується майном, земельними ділянками, мисливськими угіддями, яким наділило її Підприємство для досягнення мети діяльності Філії, згідно з законодавством, Статутом Підприємства та цим Положенням, а також майном, яке придбавається та/або набувається для цілей забезпечення діяльності Філії.

7.2. Філія не є власником майна. Майно, яким наділена Філія, належить Підприємству на праві власності або закріплене за Підприємством на праві господарського відання.

7.3. Майно, яким наділена Філія, складається з основних засобів, оборотних активів, а також інших матеріальних і нематеріальних активів, вартість яких відображається в окремому балансі Філії, а також земельних ділянок, якими Підприємство наділяє Філію для досягнення мети та виконання завдань, встановлених цим Положенням.

7.4. Філія наділяється майном, земельними ділянками, мисливськими угіддями на підставі відповідних наказів Генерального директора Підприємства. Майно Філії є складовою частиною майна Підприємства.

7.5. Філія розпоряджається майном, яким вона наділена, за погодженням з Генеральним директором Підприємства відповідно до мети та предмету своєї діяльності та відповідно до встановленого порядку, Статуту Підприємства та цього Положення.

7.6. Джерелами формування майна Філії є:

- грошові кошти та майно, яким Підприємство наділило Філію;
- грошові кошти, отримані Філією в результаті здійснення її діяльності;
- майно, придбане Філією в процесі її діяльності, а також безкоштовно передане Філії юридичними та фізичними особами;
- інші джерела, не заборонені законодавством.

7.7. Філія використовує та утримує майно, якими її наділило Підприємство, відповідно до мети та предмету своєї діяльності, в межах повноважень, визначених Статутом Підприємства, цим Положенням та внутрішніми документами Підприємства.

7.8. Філія здійснює свою господарську діяльність на земельних ділянках, які знаходяться у постійному користуванні Підприємства, оренді або інших речових правах.

7.9. Філія надає Підприємству обґрунтовані пропозиції щодо списання, відчуження, передачі в користування, оренду майна, яким наділена Філія, відповідно до законодавства та порядку, встановленого Статутом Підприємства та внутрішніми документами Підприємства.

## 8. ФІНАНСИ, ОБЛІК, ЗВІТНІСТЬ ФІЛІЇ

8.1. Філія здійснює фінансово-господарську діяльність відповідно до законодавства, затвердженого Підприємством фінансового плану Філії, Статуту Підприємства, цього Положення та внутрішніх документів Підприємства.

8.2. Філія створює і впроваджує систему відповідальності за фінансові результати своєї діяльності.

8.3. Філія підвищує ефективність використання основних засобів, матеріальних і фінансових ресурсів.

8.4. Філія удосконалює фінансово-економічну роботу, забезпечує контроль за повним і своєчасним надходженням та перерахуванням коштів за виконані роботи та надані послуги, правильною обчислення та своєчасною сплатою податків і зборів, платником яких є Філія, а також своєчасною виплатою заробітної плати тощо.

8.5. Філія веде бухгалтерський, податковий, статистичний та оперативний (управлінський) облік своєї господарської діяльності.

8.6. Філія веде діловодство, документообіг та інформаційно-аналітичну роботу у порядку, визначеному законодавством та внутрішніми документами Підприємства. Впроваджує та використовує інформаційні технології і автоматизовані системи обліку та управління діяльністю Філії.

8.7. Філія має окремий баланс, складає фінансову, податкову, статистичну та оперативну (управлінську) звітність по Філії.

Відповідно до законодавства, цього Положення, внутрішніх документів Підприємства Філія подає фінансову, податкову, статистичну та оперативну (управлінську) звітність по Філії Підприємству у встановленому порядку, в обсягах та у терміни, передбачені порядком документообігу та іншими внутрішніми документами Підприємства, та відповідним органам згідно із законодавством.

Філія несе відповідальність за повноту та достовірність такої звітності.

8.8. Для організації нарахування та сплати податків, за якими об'єкти оподаткування є такими, що використовуються або закріплені за філіями, Підприємство уповноважує Філію складати податкові накладні в електронній формі та реєструвати їх в Єдиному реєстрі податкових накладних у встановлені законодавством терміни, вести податковий облік, складати та подавати податкову звітність Підприємству, контролюючим органам у межах своєї компетенції, нараховувати і сплачувати податки від імені Підприємства, як юридичної особи, до територіальних контролюючих органів за місцем знаходження об'єктів оподаткування у порядку, встановленому чинним законодавством.

Філія є платником Єдиного внеску на загальнообов'язкове державне соціальне страхування (ЄСВ), податку на доходи фізичних осіб (ПДФО), військового збору, рентної плати за спеціальне використання лісових ресурсів, інших податків та зборів, визначених наказом Генерального директора Підприємства.

Філія несе відповідальність за повноту та своєчасність нарахування та сплати податків і зборів.

8.9. Фінансові та податкові документи, звітність (фінансова, податкова, статистична тощо) Філії, підписуються директором і головним бухгалтером (уповноваженою особою) Філії, або іншими уповноваженими особами, які виконують їх обов'язки.

8.10. Головний бухгалтер (уповноважена особа) Філії безпосередньо підпорядковується директору Філії та знаходиться в оперативному

підпорядкуванні у головного бухгалтера (уповноваженої особи) Підприємства.

8.11. Відповідальність за правильність та достовірність бухгалтерського та податкового обліку та звітності, а також за їх своєчасне надання відповідним органам та Підприємству відповідно до законодавства України, Статуту Підприємства та цього Положення, несуть директор та головний бухгалтер (уповноважена особа) Філії згідно з чинним законодавством.

8.12. За місцем знаходження Філії ведеться, зберігається та архівується вся документація, яка відноситься до діяльності Філії.

8.13. Філія керується єдиними правилами бухгалтерського, податкового обліку та організовує його на базі єдиної комплексної системи автоматизації і подає звітність та інформацію у встановлених обсягах і формах згідно з порядком документообігу, визначеному законодавством та внутрішніми документами Підприємства.

## 9. ПЕРЕВІРКА ФІНАНСОВО-ГОСПОДАРСЬКОЇ ДІЯЛЬНОСТІ ФІЛІЇ

9.1. Перевірка фінансово-господарської діяльності Філії проводиться за планом, затвердженим Генеральним директором Підприємства, згідно з наказом Генерального директора Підприємства.

9.2. Перевірка фінансово-господарської діяльності Філії за окремими напрямками може здійснюватися структурним підрозділом Підприємства, на який покладено функції контролю або іншим структурним підрозділом, згідно із наказом Генерального директора Підприємства.

9.3. У випадках, передбачених законодавством або відповідно до розпорядчого документа Генерального директора Підприємства, перевірка діяльності Філії може проводитися уповноваженими державними органами та незалежним аудитором.

## 10. ПРАВА ТА ОБОВ'ЯЗКИ ФІЛІЇ

10.1. Філія здійснює свою діяльність в межах, визначених чинним законодавством, Статутом Підприємства, цим Положенням та наказами Генерального директора Підприємства.

10.2. Філія, з урахуванням планів і завдань Підприємства, планує свою діяльність, визначає перспективи свого розвитку, виходячи з попиту на послуги, продукцію, роботи, що забезпечують виробничі та соціальні потреби Філії.

10.3. Філія подає на погодження Генерального директора Підприємства документи щодо:

10.3.1. Розпорядження нерухомим майном, в т.ч. оренди, відчуження, застави, а також списання майна.

10.3.2. Вилучення, викупу земель лісгосподарського призначення, лісових земельних ділянок.

10.3.3. Добровільної відмови від права постійного користування земельною ділянкою.

10.3.4. Укладання договорів сервітуту земель лісгосподарського призначення, переведення земельних лісових ділянок до нелісових земель, тощо.

10.3.5. Укладання угод щодо проведення надрокористувачами геологорозвідувальних та/або видобувних робіт.

10.3.6. Укладання договорів суперфіцію.

10.3.7. Поділу земель лісгосподарського призначення.

10.3.8. Довгострокового тимчасового користування лісами для потреб мисливського господарства, культурно-оздоровчих, рекреаційних, спортивних, туристичних і освітньо-виховних цілей, проведення науково-дослідних робіт.

10.3.9. Укладання договорів щодо проведення робіт із землеустрою (розроблення відповідної документації із землеустрою, вид якої визначений Законом України «Про землеустрій», - схеми, проекти, робочі проекти або технічна документація).

10.3.10. Погодження, відновлення, уточнення та/або зміни меж земель лісгосподарського призначення, зняття поверхневого шару ґрунту, тощо.

10.3.11. Укладання договорів про надання правової допомоги чи юридичних послуг здійснюється за обов'язковим попереднім погодженням директора з правових питань, а в разі його відсутності – Генерального директора. В разі недотримання даного положення, Підприємство залишає за собою право на розірвання таких договорів в односторонньому порядку.

10.4. Філія, в межах своєї компетенції, має право виносити на розгляд Генерального директора Підприємства пропозиції з будь-яких питань, пов'язаних із здійсненням діяльності Філії.

10.5. Для здійснення діяльності Філії в межах, встановлених законодавством, Статутом Підприємства, даним Положенням та наказами Генерального директора, Підприємство делегує Філії права:

10.5.1. Від імені Підприємства вчиняти будь-які правочини (укладати договори, угоди), пов'язані з діяльністю Філії, а також використовувати знаки для товарів і послуг та ноу-хау, надані Підприємством.

10.5.2. Діяти від імені Підприємства, представляє інтереси Підприємства, в тому числі Філії у органах державної влади, органах місцевого самоврядування (їх виконавчих органах), у тому числі правоохоронних органах, органах прокуратури, СБУ, НАБУ, податкових та митних органах, казначейській службі, в органах державної реєстрації, інспекціях, управліннях, агентствах, центрах, департаментах, фондах, радах, у всіх підприємствах, установах, організаціях незалежно від форм власності, державних і громадських організаціях, у відносинах з державними і приватними нотаріусами, банками, у відносинах з фізичними особами, з

правом подання та отримання документів, у тому числі дозволів, ліцензій, висновків чи інших документів дозвільного характеру, підписання заяв, форм, довідок, з приводу будь-яких питань, що пов'язані із представництвом інтересів Довірителя як на території України, так і за кордоном стосовно діяльності Філії.

10.5.3. У межах повноважень, наданих Підприємством, та у встановленому законодавством порядку, відкривати поточні рахунки для Філії в установах банків у національній та/або іноземних валютах та інші рахунки, органах Державної казначейської служби України, розпоряджатися такими рахунками. Підприємство наділяє керівника Філії правом підписувати розрахункові документи.

10.5.4. Приймати на роботу та звільняти з роботи працівників Філії згідно зі штатним розписом, укладати, змінювати та розривати трудові договори, приймати рішення з питань оплати праці та робочого часу працівників Філії, згідно законодавства про працю та положень Галузевої угоди, застосовувати заходи заохочення та/або притягнення до дисциплінарної та матеріальної відповідальності працівників Філії, вирішувати інші кадрові питання Філії.

10.5.5. Розпоряджатися майном, у тому числі грошовими коштами Філії в межах, встановлених цим Положенням, Статутом і внутрішніми документами Підприємства та виданою довіреністю, відповідно до встановленого порядку.

10.5.6. Представляти інтереси Підприємства в судах, в тому числі в місцевих загальних судах, господарських та адміністративних судах, а також в міжнародних арбітражах у справах, пов'язаних з діяльністю Філії; вести претензійну роботу; виступати позивачем, в тому числі цивільним, та відповідачем у судах всіх інстанцій, з усіма правами, наданими законом позивачу, цивільному позивачу, відповідачу і третій особі, з правом підпису усіх процесуальних документів в межах своїх повноважень, передбачених цим Положенням, представляти інтереси в правоохоронних органах та бути представником потерпілого.

10.5.7. Погоджувати клопотання щодо віднесення лісів до відповідних категорій та виділення особливо захисних лісових ділянок.

10.5.8. Складати та подавати на погодження перелік заходів з поліпшення санітарного стану лісів.

10.5.9. Подавати документи на отримання пропозиції на проведення суцільних санітарних рубок.

10.5.10. Видавати спеціальний дозвіл – лісовий квиток на інші види спеціального використання лісових ресурсів.

10.5.11. Видавати спеціальний дозвіл – лісорубний квиток на проведення рубок та робіт, пов'язаних і не пов'язаних із веденням лісового господарства.

10.5.12. Отримувати спеціальні дозволи – лісорубні квитки на заготівлю деревини під час проведення рубок головного користування.

10.5.13. Отримувати ліміти використання лісових ресурсів при заготівлі другорядних лісових матеріалів.

10.5.14. Отримувати ліміти на здійснення побічних лісових користувань.

10.5.15. Реалізовувати всі інші права та обов'язки постійного лісокористувача та землекористувача, що передбачені Лісовим кодексом України, Земельним кодексом України, Законом України «Про природно – заповідний фонд України», Законом України «Про землеустрій» та іншими нормативно-правовими актами, на закріплених за Філією, відповідним наказом Генерального директора, земельних ділянках, за винятком: укладення договорів щодо довгострокового тимчасового користування лісами; надання нотаріально засвідченої письмової згоди у разі вилучення земель лісогосподарського призначення зі зміною цільового призначення земельних ділянок з метою їх використання в цілях, не пов'язаних з веденням лісового господарства; добровільної відмови від права постійного користування земельною лісовою ділянкою.

10.5.16. Отримувати всі необхідні дозволи, ліцензії для здійснення господарської діяльності Філії, згідно із чинним законодавством.

10.5.17. Подавати до територіальних органів Держпраці чи адміністратора центру надання адміністративних послуг заяву для одержання дозволу на виконання робіт підвищеної небезпеки або на експлуатацію машин, механізмів, устаткування підвищеної небезпеки.

10.5.18. Надсилати до адміністратора центру надання адміністративних послуг у паперовій формі або в електронній формі через Єдиний державний веб-портал електронних послуг, у тому числі через інтегровану з ним інформаційну систему Держпраці декларацію відповідності матеріально-технічної бази вимогам законодавства з питань охорони праці для її реєстрації.

10.5.19. Звертатись до експертних організацій для здійснення експертизи щодо стану охорони праці та безпеки промислового виробництва суб'єкта господарювання під час виконання робіт підвищеної небезпеки, або експлуатації машин, механізмів, устаткування підвищеної небезпеки.

10.5.20. Реалізовувати всі права та обов'язки користувачів мисливських угідь, що передбачені законом України «Про мисливське господарство та полювання» та іншими нормативно-правовими актами, на закріплених за Філією, відповідним наказом Генерального директора, мисливських угіддях, окрім: укладання договору про умови ведення мисливського господарства; відмовлятися від користування мисливськими угіддями.

10.5.21. Допускати (чи не допускати – в залежності від кожного конкретного випадку) та забезпечувати проходження у Філії планових та позапланових заходів, які здійснюються у формі перевірок, ревізій, оглядів, обстежень та в інших формах, визначених законом, що можуть проводитися уповноваженими законом центральними органами виконавчої влади, їх територіальними органами, державними колегіальними органами, органами

виконавчої влади Автономної Республіки Крим, місцевими державними адміністраціями, органами місцевого самоврядування (органами державного нагляду (контролю) в межах повноважень, передбачених законом, щодо виявлення та запобігання порушенням вимог законодавства та забезпечення інтересів суспільства, з одночасним повідомленням (в одноденний термін з моменту отримання повідомлення про проведення відповідного заходу) Підприємство в письмовому вигляді.

10.5.22. Реалізовувати права та обов'язки щодо реалізації лісопродукції, у порядку передбаченому чинним законодавством, зокрема реєструватися на торгівельних майданчиках, укладати договори з товарними біржами про співпрацю в сфері продажу лісоматеріалів та пиломатеріалів, готувати необхідні документи для публікації оголошення про продаж лісопродукції (підготовка лотів), приймати участь у електронних торгах (аукціонах), підписувати договори за результатами проведених електронних торгів з покупцями.

10.5.23. Видавати накази з поточних питань діяльності Філії, обов'язкові для всіх працівників Філії, які не повинні суперечити чинному законодавству, Статуту Підприємства, цьому Положенню, наказам та/або розпорядженням Підприємства.

10.6. Філія зобов'язана:

- діяти в інтересах Підприємства;
- забезпечувати безпечні умови праці та дотримання вимог охорони праці працівниками Філії; дотримання інших трудових прав та своєчасної виплати заробітної плати, дотримання інших трудових прав працівників Філії з врахуванням вимог чинного законодавства про працю, положень Галузевої угоди;
- забезпечувати своєчасне нарахування та сплату податків та зборів (обов'язкових платежів) згідно з законодавством;
- використовувати за цільовим призначенням землі лісогосподарського призначення, якими наділена Філія;
- забезпечувати збереження, справне утримання та відновлення майна, яким наділена Філія, використовувати його виключно в цілях, передбачених цим Положенням та внутрішніми документами Підприємства;
- забезпечувати ефективне використання майна, яким наділена Філія;
- виконувати обов'язки, покладені на неї, відповідно до законодавства, Статуту Підприємства та цього Положення.

## 11. ВЗАЄМОВІДНОСИНИ ФІЛІЇ З ПІДПРИЄМСТВОМ

11.1. Підприємство здійснює координацію та контроль за діяльністю Філії, видає внутрішні документи, які регулюють діяльність Філії.

11.2. Працівники Філії є працівниками Підприємства.



11.3. Внутрішні документи Підприємства, накази Генерального директора Підприємства, посадових осіб Підприємства є обов'язковими для виконання директором та усіма працівниками Філії.

11.4. Філія подає Генеральному директору Підприємства у встановлені строки плани діяльності Філії і звіти про їх виконання за відповідний період.

11.5. Контроль за дотриманням Філією законодавства, розпоряджень, наказів, інструкцій та інших внутрішніх документів Підприємства і методичне забезпечення діяльності Філії здійснюють відповідні структурні підрозділи Підприємства в особі їх керівників та уповноважених ними осіб самостійно або за наказом Генерального директора Підприємства.

## 12. СОЦІАЛЬНО-ТРУДОВІ ВІДНОСИНИ

12.1. Філія зобов'язана підвищувати рівень соціального захисту працівників, забезпечувати поліпшення умов праці і санітарно-побутових умов, впроваджувати сучасні механізми мотивації праці з урахуванням вимог законодавства про працю, положень Галузевої угоди.

12.2. Працівники Філії мають права та виконують обов'язки, користуються пільгами та несуть відповідальність відповідно до законодавства про працю, положень Галузевої угоди, інших нормативно-правових актів та внутрішніх документів Підприємства, дія яких поширюється на працівників Філії, наказів і розпоряджень керівника Філії, та посадових інструкцій.

12.3. Трудові відносини з працівниками Філії, включаючи прийняття на роботу та звільнення з роботи, розпорядок робочого часу, гарантії і компенсації, відпочинок та оплату праці, охорону праці, регулюються законодавством про працю, положень Галузевої угоди, Статутом Підприємства, Колективним договором Філії, цим Положенням та Правилами внутрішнього трудового розпорядку.

## 13. МАТЕРІАЛЬНО-ТЕХНІЧНЕ ЗАБЕЗПЕЧЕННЯ

13.1. Матеріально-технічне забезпечення діяльності Філії здійснюється відповідно до планів, затверджених Генеральним директором Підприємства, на централізоване та самостійне забезпечення, виходячи з необхідності її ефективної і сталої роботи, економічно обгрунтованого використання матеріальних ресурсів.

## 14. ПОРЯДОК ВНЕСЕННЯ ЗМІН ТА ДОПОВНЕНЬ

14.1. Внесення змін до Положення оформляється викладенням Положення у новій редакції.

14.2. Зміни до Положення вносяться та затверджуються відповідним наказом Генерального директора Підприємства.

14.3. Зміни до Положення набирають чинності з моменту їх затвердження наказом Генерального директора Підприємства.

## 15. ПРИПИНЕННЯ ДІЯЛЬНОСТІ ФІЛІЇ

15.1. Діяльність Філії припиняється у порядку та на умовах, передбачених Статутом Підприємства, цим Положенням та законодавством України.

15.2. Діяльність Філії припиняється:

- на підставі рішення суду;
- за рішенням Генерального директора Підприємства;
- в інших випадках, передбачених законодавством.

15.3. Припинення діяльності Філії здійснюється шляхом її закриття.

## 16. ЗАКЛЮЧНІ ПОЛОЖЕННЯ

16.1. Відносини, не врегульовані цим Положенням, регулюються законодавством України, Статутом Підприємства, наказами Генерального директора Підприємства, керівника Філії в межах компетенції, визначеної Статутом та цим Положенням.

Генеральний директор  
Державного спеціалізованого  
господарського підприємства  
«Ліси України»



Ігор ЛИЦУР

Місто Київ, Україна

Шістнадцятого грудня дві тисячі двадцять другого року.


Я, Рудик В.В., приватний нотаріус Київського міського нотаріального округу, засвідчую справжність підпису Генерального директора Державного спеціалізованого господарського підприємства «Ліси України» Лицур Ігоря Миколайовича, який зроблено у моїй присутності.

Особу представника встановлено, його дієздатність та повноваження перевірено.

Зареєстровано в реєстрі за № 2512.



Печатка Приватний нотаріус



Рудик В.В.

## Додаток Б

Інформація щодо обсягів заготовленої деревини від рубок головного користування за фактичними даними по Філії "Білокоровицьке ЛП" згідно бухгалтерського обліку (журналів/щоденників заготівлі деревини) у відповідності до виданих лісорубних квитків IV кв (2023 р.)

№ п/п	Лісництво	Квартал	Виділ	Площа, га	Господарство	Номер/ дата лісорубного квитка за якими проводилась заготівля деревини	По лісорубному квитку					Факт заготівлі деревини по породно ( за звітний період					Дата: закінчення розробки / акту огляду	Вивозка деревини	Розкращування деревини		
							Всього, заготовлено деревини					Круглі лісоматеріали	Дров'яної деревини	Хлисти	Всього ліквіду	Хворост, хмиз			Круглі лісоматеріали	Дров'яна деревина	
							ділової	дров'яної	Ліквід із крони	Разом ліквіду	Хворост, хмиз, неліквід										Всього, заготовлено деревини
17	Радовельське	38	21/1	2,8	Сз	037127 31.05.23	354	174	26	554	103	657	364	169		533	68	30.12.2023	533		
18	Радовельське	12	20/1	1,2	Дз	037149 14.07.23	88	115	16	219	29	248	90	129		219	29	30.12.2023	219		
19	Радовельське	12	67	0,7	Дз	037149 14.07.23	42	76	6	124	16	140	50	75		125	16	30.12.2023	125		
20	Радовельське	58	64	1,3	Бп	037149 14.07.23	109	111	11	231	29	260	82	98	50	230	29	30.12.2023	230		
21	Радовельське	60	11/1	2,4	Бп	037149 14.07.23	115	225	18	358	45	403	125	136	98	359	45	30.12.2023	359		
22	Радовельське	54	37/1	0,4	Ял	037163 02.08.23	60	24	3	87	17	104	55	32		87	17	04.09.2023	87		
23	Радовельське	24	55/2	2,7	Ял	37171 30.08.23	438	143	11	592	143	735	456	168		624	143	30.12.2023	624		
24	Радовельське	64	68	3,0	Бп	37171 30.08.23	151	243	20	414	49	463	60	21	336	417	49	30.12.2023	417		
25	Радовельське	7	16/1	3,2	Бп	37171 30.08.23	324	379	28	731	99	830	324	185	223	732	99	30.12.2023	732		
26	Радовельське	17	14/1	2,0	Сз	037189 28.09.23	557	88	17	662	150	812	541	104		645	150	30.12.2023	645		
27	Радовельське	3	2	0,8	Сз	037189 28.09.23	50	40	3	93	15	108	57	36		93	15	30.12.2023	93		
28	Радовельське	2	24/1	1,4	Сз	037189 28.09.23	169	80	4	253	64	317	166	87		253	64	30.12.2023	253		
Разом							5549	4076	426	10051	1637	11688	5295	3626	1139	10060	1637		10060	12	0
Всього				460,3			48047	32862	3672	84581	14664	99245	43386	35285	6821	85492	14664	45290	82284	1284	1530

Директор

Іван Дмитренко

**Довідка**

Лісовідновлення на лісосіках рубок головного користування  
по філії "Білокоровицьке лісове господарство" ДП "Ліси України" за 2023 рік

№ п/п	Лісництво	Площа, га
1	Білокоровицьке	20,6
2	Жубровицьке	26,1
3	Замисловицьке	20,7
4	Озерянське	15,4
5	Радовельське	11,1
6	Поясківське	7,6
7	Зубковицьке	21,8
8	Тепеницьке	26,9
Разом		150,2

Директор

Іван ДМИТРЕНКО

# Лісорубні квитки

Серія ЖИ ЛРК  
№032827

**ЛІСОРУБНИЙ КВИТОК** №123  
«27» лютого 2023 р.

Область Житомирська Власник лісів або постійний лісокористувач Філія "БІЛОКОРОВИЦЬКЕ ЛІСОВЕ ГОСПОДАРСТВО" ДП "ЛІСИ УКРАЇНИ"  
Лісництво Білокорівцьке лісництво Система рубок РПК - суцільні  
Вид, спосіб рубки Суцільнолісосічна рубка за площею  
На підставі Наказу Міністерства енергетики та захисту довкілля України №279 від 28.04.2020 р.  
(наказ Мінприроди про затвердження розрахункової лісооси, дата і номер, акт обстеження, приміси тощо)

дозволяється Філія "БІЛОКОРОВИЦЬКЕ ЛІСОВЕ ГОСПОДАРСТВО" ДП "ЛІСИ УКРАЇНИ", Білокорівцьке лісництво  
рубати в рахунок ліміту заготівлі деревини в порядку рубок (найменування лісокористування зазначено в рахунок)  
(назва заходу)

Лісотаксовий пояс 1 Розряд такс

Категорія ліса	№ кварталу	№ рубки	Площа лісництва, га	Площа лісооси, га	Площа лісооси, га	Забезпечення збереження піддосу	Маса деревини, куб. метри										Нормативна вартість, гривень			Належить сплатити з урахуванням індексації (знижки), гривень	
							на площі, гектарів	кількість, тис. штук на 1 гектар	лісооси	дерев'яної	разом	лісооси	лісооси	лісооси	лісооси	лісооси	лісооси	лісооси	лісооси		лісооси
4	9	33.1	2.9	мл. Ч/в	льхова	0	397	285	682	44	129	855	21437	2990	184	0	24011	24611			
4	35	10	3.6	мл. Ч/в	льхова	0	475	390	865	52	166	1083	22124	4009	215	0	26348	26348			
4	11	26.1	1.2	гл. Дуба	ва	0	129	65	194	12	44	250	54583	817	61	0	55461	55461			
4	11	8.2	2.1	гл. Дуба	ва	0	143	184	327	26	65	418	67685	2462	140	0	70287	70287			
4	11	30.1	2.1	гл. Дуба	ва	0	110	145	255	19	52	326	49374	1925	101	0	51400	51400			
3	40	5.1	3	мл. Березова		0	251	126	377	17	62	456	41894	1288	74	0	43256	43256			
4	8	13.1	4.3	мл. Березова		0	395	316	711	27	108	846	73474	3086	109	0	76669	76669			
4	9	12	3.9	мл. Березова		0	349	196	545	27	99	671	76010	2116	119	0	78245	78245			
4	65	64	0.8	мл. Березова		0	74	53	127	6	40	173	11489	529	24	0	12042	12042			
<b>Усього:</b>							2323	1760	4083	230	765	14296	11222	1232	0	438319	438319				

Виконавчий візир

Підстава для індексації (знижки)

Строк внесення плати за деревину, що відпускається Згідно Податкового кодексу України  
Вирубуванню не підлягають кв65 вид 64 С4 кл 11 Д337 кв 9 вид 12 С10 Д369 Лп 68 кв вид 13 С343 Д371 Лп 7 кв 40 вид 6 С50 Кл 2 Лп 3 Д3194 кв  
Д30 Д325 С33 кв 11 вид 8 Д31 С2 кв 11 вид 26 Д340 кв 35 вид 18 Д356 кв 9 вид 33 Д325 С31 Лп 2

Строк закінчення заготівлі « 31 » грудня 20 23 р.  
Вивезення дозволяється одночасно з заготівлею після приймання в установленому порядку заготовленої лісопродукції

Строк закінчення вивезення « 31 » березня 20 24 р.

Умови зберігання деревини відповідно до вимог, встановлених Санітарними правилами в лісах України

Спосіб очищення Комбінований

Розробка лісоосі проводиться згідно із технологічними картами.

Особливі умови

Лісорубний квиток видав (підпис)


Лісорубний квиток виписав (підпис)

Лісокористувач (підпис)

Задмітка про надання відстрочки на заготівлю та вивезення деревини

М.П. Підпис

Серія ЖИ ЛРК  
№ 032808



## ЛІСОРУБНИЙ КВИТОК №12

« 07 » лютого 2023 р.

Область Житомирська Власник лісів або постійний лісокористувач ФІЛІЯ "БІЛОКОВОРИЦЬКЕ ЛІСОВЕ ГОСПОДАРСТВО" ДП "ЛІСИ УКРАЇНИ" РГК - суцільні

Лісництво Білокоровицьке лісництво Система рубок за площею

Вид, спосіб рубки Суцільнолісінсна рубка Спосіб обліку

На підставі Наказу Міністерства енергетики та захисту довкілля України №279 від 28.04.2020 р.  
(наказ Минприроди про затвердження розрахункової лісооскідки, дата і номер, акт обстеження, прізви тощо)


дозволяється ФІЛІЯ "БІЛОКОВОРИЦЬКЕ ЛІСОВЕ ГОСПОДАРСТВО" ДП "ЛІСИ УКРАЇНИ", Білокоровицьке лісництво

рубати в рахунок ліміту заготівлі деревини в порядку рубок головного користування 2023 року  
(найменування лісокористувача)

Лісотаксовий пояс 1 Розряд такс (назва заходу)

Категорія ліса	Номер мапозулу	Номер виділу, ділянки	Площа лісничка, гектарів	Господарство	Забезпечення збереження підросту		Маса деревини, куб. метрів					Нормативна вартість, гривень					Наповнити сплатити з урахуванням індексації (знижки), гривень
					на площі, гектарів	кількість, тис. штук на 1 гектар	ділянок	дрова (всього)	дрова (всього)	лісний матеріал	сталебурні	лісний матеріал з коріння	лісний матеріал з коріння	разом	дрова	дрова (всього)	
3	72	20.1	2.1	мл. Березова	0	128	143	271	14	37	322	29081	1413	63	0	30557	30557
4	11	12.1	2	мл. Березова	0	151	85	236	8	34	278	12397	879	32	0	13308	13308
4	41	3.1	2.1	мл. Березова	0	171	186	357	20	39	416	11126	1615	71	0	12812	12812
4	57	43	0.6	мл. Березова	0	73	68	141	5	21	167	11556	686	20	0	12262	12262
4	53	26	0.8	мл. Березова	0	94	76	170	8	27	205	15704	819	35	0	16558	16558
4	43	21	4.1	тл. Дубова	0	122	524	646	59	74	779	70162	7002	316	0	77480	77480
3	65	60.1	0.6	мл. Березова	0	43	34	77	2	12	91	3650	340	8	0	3998	3998
4	42	5	2.6	тл. Дубова	0	263	194	457	35	95	587	149687	2453	184	0	152324	152324
4	8	41.1	3	хв. Соснова	0	685	79	764	19	187	970	149894	717	65	0	150676	150676
<b>Усього:</b>					143	1730	1389	3119	170	526	3815	453257	15094	714	0	469975	469975

*Використовуючи в інших*



Підстава для індексації (знижки) \_\_\_\_\_

Строк внесення плати за деревину, що відпускається Згідно Податкового кодексу України

Вирубуванню не підлягають кв72вид20Дз77Кл19кв11вид12Дз31Сз17кв41вид3Лп2Дз206кв57вид43Дз5кв53вид26Дз4Сз2кв43вид21Сз 5Дз177кв65вид60Сз5Дз16кв42вид5Сз4Дз41кв8вид41Сз25Дз20.

Строк закінчення заготівлі « 31 » грудня 20 23 р.

Вивезення дозволяється одночасно з заготівлею після приймання в установленому порядку заготовленої лісопродукції

Строк закінчення вивезення « 31 » березня 20 24 р.

Умови зберігання деревини відповідно до вимог, встановлених Санітарними правилами в лісах України

Спосіб очищення Комбінований

Розробка лісосік проводиться згідно із технологічними картами.

Особливі умови \_\_\_\_\_



Лісорубний квиток видав *(підпис)*



Лісорубний квиток виписав *(підпис)*

Лісокористувачі зобов'язані дотримуватися вимог Порядку спеціального використання лісових ресурсів.

За порушення Порядку спеціального використання лісових ресурсів заготівля деревини може бути припинена в установленому порядку.

З Порядком спеціального використання лісових ресурсів і Правилами пожежної безпеки ознайомлений.


Лісокористувач *(підпис)*

Відмітка про надання відстрочки на заготівлю та вивезення деревини \_\_\_\_\_

М.П. \_\_\_\_\_ Підпис \_\_\_\_\_

ДП «ЛК «Лесна» - ТОВ» 0116-953-00014

Серія ЖИ ЛРК  
№ 037124



## ЛІСОРУБНИЙ КВИТОК

*«31» грудня 2023 р.*

Область Житомирська Власник лісів або постійний лісокористувач ФІЛІЯ "БІЛОКОРОВИЦЬКЕ ЛІСОВЕ ГОСПОДАРСТВО" ДП "ЛІСИ УКРАЇНИ"  
Лісництво Жубровицьке лісництво Система рубок РГК - суцільні  
Вид, спосіб рубки Суцільнолісна рубка Спосіб обліку за площею  
На підставі Наказу Міністерства енергетики та захисту довкілля України №279 від 28.04.2020 р.  
*(наказ Міністрини про затвердження розрахункової лісооски, дата і номер, акт обстеження, приписи тощо)*

дозволяється Філія "Білокорвицьке лісове господарство" державного спеціалізованого господарського підприємства "Ліси України"  
рубати в рахунок ліміту заготівлі деревини в порядку рубок головного користування 2023 року  
*(назва заходу)*

Лісотаксовий пояс 1 Розряд такс Розряд такс

Категорія лісу	Номер запару	Класифікаційна категорія лісу	Площа ділянки, га	Площа ділянки, га	Господарство	Забезпечення збереження підрослі		Маса деревини, куб. метрів					Нормативна вартість, гривень				Навколішній сплатити з індексації (знижки), гривень				
						на площі, гектарів	кількість, тис. штук на 1 гектар	ділянок	древ. масою	разом	разом ліквідної спадщини	лісва	лісва із корони	жаркості	разом	ділянок		древ. масою	лісва із корони	жаркості	разом
4	19	46.1	3.6	мл.	Чайдова	0	489	255	744	55	155	954	28206	2659	229	0	31094	31094			
4	3	44	2.4	хв.	Ялинова	0	279	157	436	10	82	528	65100	1601	43	0	66744	66744			
4	1	2.2	2.9	мл.	Бервова	0	188	330	518	29	63	610	10428	3194	111	0	13733	13733			
4	55	6.1	4.9	тл.	Дубова	0	527	342	869	66	144	1079	268666	4290	334	0	273290	273290			
4	60	3.1	3.7	мл.	Бервова	0	312	142	454	23	73	550	52379	1576	102	0	54057	54057			
<b>Усього:</b>							17.5	0	0	1795	1226	3021	183	517	3721	424779	13320	619	0	438918	438918

Підстава для індексації (знижки) Згідно Податкового кодексу України

Строк внесення плати за деревину, що відпускається кв.3 вид.44 Дз-53, Сз-5, кв.19 вид.46.1 Дз-36, Кл-84, кв.1 вид.2.2 Дз-83, Кл-33, кв.55 вид.6.1 Дз-236, Сз-3

Вирубуванню не підлягають Кл-2,Лп-7, кв.60 вид.3.1 Дз-229, Сз-6, Лп-12.

Строк закінчення заготівлі « 31 » грудня 20 23 р.

Вивезення дозволяється одночасно з заготівлею після приймання в установленому порядку заготовленої лісопродукції

Строк закінчення вивезення « 31 » березня 20 24 р.

Умови зберігання деревини відповідно до вимог, встановлених Санітарними правилами в лісах України

Спосіб очищення Комбінований

Розробка лісооск проводиться згідно із технологічними картами.

Особливі умови \_\_\_\_\_



Лісорубний квиток видав [Підпис] (підпис)

Лісорубний квиток виписав [Підпис] (підпис)

Лісокористувачі зобов'язані дотримуватися вимог Порядку спеціального використання лісових ресурсів

За порушення Порядку спеціального використання лісових ресурсів заготівля деревини може бути припинена в установленому порядку.

З Порядком спеціального використання лісових ресурсів і Правилами пожежної безпеки ознайомлений

Лісокористувач [Підпис] (підпис)

Відмітка про надання відстрочки на заготівлю та вивезення деревини \_\_\_\_\_

М.П. \_\_\_\_\_ Підпис \_\_\_\_\_

ДП "Ліси України" - Київ, 2024-193, 202

Серія ЖИ ЛРК № 032807



ЛІСОРУБНИЙ КВИТОК № 8 «08» лютого 2023 р.

Область Житомирська Власник лісів або постійний лісокористувач філія "Білокорвицьке лісове господарство" ДП "ЛІСИ УКРАЇНИ" Житомирське лісництво Жубрівцьке лісництво Система рубок РПК - суцільні Вид, спосіб рубки Суцільнолісна рубка Спосіб обліку за площею На підставі Наказу Міністерства енергетики та захисту довкілля України № 279 від 28.04.2020 р.

дозволяється рубати в рахунок лісотаксовий пояс Розряд такс

Table with columns: Категорія ліса, Номер кварталу, Номер виділу, Площа ділянок, Господарство, Забезпечення збереження підросту, Маса деревини, куб. метрів, Нормативна вартість, гривень, Належить сплатити з урахуванням індексації (знижки), гривень. Includes a summary row at the bottom.

Handwritten numbers and signatures at the bottom of the table.

Усього:

Винищувачу лісової...



Підстава для індексації (знижки) Строк внесення плати за деревину, що відпускається Вирубуванню не підлягають Строк закінчення заготівлі Вивезення дозволяється Строк закінчення вивезення Умови зберігання деревини

Спосіб очищення Розробка лісосік проводиться згідно із технологічними картами. Особливі умови



Лісорубний квиток видав Лісорубний квиток виписав

Лісокористувачі зобов'язані дотримуватися вимог Порядку спеціального використання лісових ресурсів


За порушення Порядку спеціального використання лісових ресурсів заготівля деревини може бути припинена в установленому порядку. З Порядком спеціального використання лісових ресурсів і Правилами пожежної безпеки ознайомлений Лісокористувач

Відмітка про надання відстрочки на заготівлю та вивезення деревини

М.П.

Підпис

Серія ЖИ ЛРК  
№ 037210



## ЛІСОРУБНИЙ КВИТОК

«10» листопада 2023 р.

Область Житомирська Власник лісів або постійний лісокористувач Філія "БІЛОКОВОРИЦЬКЕ ЛІСОВЕ ГОСПОДАРСТВО" ДП "ЛІСИ УКРАЇНИ"  
Лісництво Замисловицьке лісництво Система рубок РГК - суцільні

Вид, спосіб рубки Суцільнолісосічна рубка Спосіб обліку за площею  
На підставі Наказу Міністерства енергетики та захисту довкілля України №279 від 28.04.2020 р.  
(наказ Минприроди про затвердження розрахункової лісосіки, дата і номер, акт обстеження, притиси тощо)

дозволяється Філія "Білокорицьке лісове господарство" ДП "Ліси України", Замисловицьке лісництво  
ру і в рахунок ліміту заготівлі деревини в порядку рубок головного користування 2023 року  
(називання лісокористувача)

Лісотаксовий пояс 1 Розряд такс

Категорія лісів	Номер кварталу	Номер виділу, ділянки	Площа ділянки, гектара	Погодження	Забезпечення збереження підросту		Маса деревини, куб. метра					Нормативна вартість, гривень					Наказити екологією з урахування індексації (знижки), гривень
					на площі, гектарів	кількість, тис. штук на 1 гектар	диаметр	довжина	класу	класу	класу	класу	класу	класу	диаметр	довжина	
4	15	18.1	2	хв. Сосніва	0	239	156	395	15	68	478	47946	1506	58	0	49510	49510
4	39	34.1	1.4	хв. Сосніва	0	198	102	300	7	65	372	43173	918	24	0	44115	44115
<b>Усього:</b>																	
		3.4	0	0	437	258	695	22	133	850	91119	2424	82	0	93625	93625	

Підстава для індексації (знижки)

Строк внесення плати за деревину, що відпускається Згідно Податкового кодексу України  
кв.15 вид.18.1 Сз-11, Дз-23, кв.39 вид.34.1 Сз-16

Вирубванню не підлягають

Строк закінчення заготівлі « 31 » грудня 20 23 р.

Вивезення дозволяється одночасно з заготівлею після приймання в установленому порядку заготовленої лісопродукції

Строк закінчення вивезення « 31 » березня 20 24 р.

Умови зберігання деревини відповідно до вимог, встановлених Санітарними правилами в лісах України

Комбінування

Спосіб очищення

Розробка лісосік проводиться згідно із технологічними картами.

Особливі умови



М.П. Лісорубний квиток № 037210  
О.О. Видав (підпис)

Лісорубний квиток виписав (підпис)

Лісокористувачі зобов'язані дотримуватися вимог Порядку спеціального використання лісових ресурсів.  
За порушення Порядку спеціального використання лісових ресурсів заготівля деревини може бути припинена в установленому порядку.  
З Порядком спеціального використання лісових ресурсів і Правилами пожежної безпеки ознайомлений.

Лісокористувач (підпис)

Відмітка про надання відстрочки на заготівлю та вивезення деревини


М.П. Підпис

ДП "Ліси України" - Замисловицьке лісництво 2024-03-03





Серія ЖИ ЛРК  
№ 032822



**ЛІСОРУБНИЙ КВИТОК** № 118  
« 27 » листопада 2023 р.

Область Житомирська Власник лісів або постійний лісокористувач філія "БІЛОКОРОВИЦЬКЕ ЛІСОВЕ ГОСПОДАРСТВО" ДП "ЛІСИ УКРАЇНИ" РГК - суцільні

Лісництво Зубковицьке лісництво Система рубок за площею

Вид, спосіб рубки Суцільнолісісна рубка Спосіб обліку Наказу Міністерства енергетики та захисту довкілля України №279 від 28.04.2020 р.

На підставі (наказ Минприроди про затвердження розрахункової лісосіки, дата і номер, акт обстеження, приписи тощо)

дозволяється філія "БІЛОКОРОВИЦЬКЕ ЛІСОВЕ ГОСПОДАРСТВО" ДП "ЛІСИ УКРАЇНИ", Зубковицьке лісництво  
рубати в рахунок ліміту заготівлі деревини в порядку рубок головного користування 2023 року  
(назва заходу)

Лісотаксовий пояс 1 Розряд такс

Категорія ліса	Номер картату	Назва видлу, ділянки	Площа лісних, господарств	Благоустроє	Забезпечення збереження підросту		Маса деревини, куб. метрів					Нормативна вартість, гривень					Належить списати з урахуванням індексації (знижки), гривень		
					на площі, гектарів	кількість, тис. штук на 1 гектар	диаметр	дрова (вс)	разом ліквідні сполучені	із крони	заготовити	заготовити	заготовити	разом	заготовити	заготовити		заготовити	разом
4	4	24.1	2.8	мл. Чувильхова	0		340	194	534	37	102	673	26553	1945	150	0	28648	28648	
4	43	27.3	2.4	хв. Сосніва	0		230	143	373	6	90	469	45026	1185	20	0	46231	46231	
4	71	18.2	0.5	хв. Сосніва	0		43	18	61	3	10	74	6161	189	32	0	6362	6362	
4	29	34	0.3	хв. Сосніва	0		33	11	44	0	12	56	5907	92	0	0	5999	5999	
4	10	17	2.6	хв. Сосніва	0		310	143	453	8	113	574	63397	1199	126	0	64622	64622	
4	29	12	2	хв. Сосніва	0		514	51	565	13	142	720	112054	471	44	0	112569	112569	
4	11	7	0.4	хв. Сосніва	0		31	15	46	1	9	56	6427	146	1	0	6576	6576	
<b>Усього:</b>					11	0	0	1501	575	2076	68	478	2622	265525	5227	255	0	271007	271007

Підстава для індексації (знижки) \_\_\_\_\_ Згідно Податкового кодексу України

Строк внесення плати за деревину, що відпускається \_\_\_\_\_

Вирубуванню не підлягають кв11вид7С34кв29вид12.1С336кв10вид17С324кв4вид24.1Дз27Сз7кв43вид27.3Дз1С320кв29вид34Сз17кв1вид18.2Сз6

Строк закінчення заготівлі « 31 » грудня 20<sup>23</sup> р.

Вивезення дозволяється одночасно з заготівлею після приймання в установленому порядку заготовленої лісопродукції

Строк закінчення вивезення « 31 » березня 20<sup>24</sup> р.

Умови зберігання деревини відповідно до вимог, встановлених Санітарними правилами в лісах України

Спосіб очищення Комбінований

Розробка лісосік проводиться згідно із технологічними картами.

Особливі умови \_\_\_\_\_



Лісорубний квиток видав (Підпис) Лісорубний квиток виписав (Підпис)

Лісокористувачі зобов'язані дотримуватися вимог Порядку спеціального використання лісових ресурсів

За порушення Порядку спеціального використання лісових ресурсів заготівля деревини може бути припинена в установленому порядку.


З Порядком спеціального використання лісових ресурсів і Правилами пожежної безпеки ознайомлені \_\_\_\_\_

Лісокористувач (Підпис)

Відмітка про надання відстрочки на заготівлю та вивезення деревини \_\_\_\_\_

М.П. \_\_\_\_\_ Підпис \_\_\_\_\_

Серія ЖИ ЛРК  
№037164



## ЛІСОРУБНИЙ КВИТОК

«02» Серпень 2023 р.

Область Житомирська Власник лісів або постійний лісокористувач Філія "БІЛОКОРОВИЦЬКЕ ЛІСОВЕ ГОСПОДАРСТВО" ДП "ЛІСИ УКРАЇНИ" РГК - суцільні

Лісництво Зубковицьке лісництво Система рубок Суцільнолісосічна рубка за площею

Вид, спосіб рубки Суцільнолісосічна рубка Спосіб обліку Наказу Міністерства енергетики та захисту довкілля України №279 від 28.04.2020 р.

На підставі (наказ Міністерства про затвердження розрахункової лісосіки, дата і номер, акт обстеження, приписи тощо)

Дозволяється Філія "Білокорівське лісове господарство" ДП "Ліси України", Зубковицьке лісництво ліміту заготівлі деревини в порядку рубок головного користування 2023 року рубати в рахунок (назва заходу)

Ліг аксовий пояс 1 Розряд такс

Категорія лісів	Номер кварталу	Номер вилуч. ділянки	Площа ділянки, гектарів	Площа лісництва, гектарів	Забезпечення збереження лідросту		Маса деревини, куб. метри					Нормативна вартість, гривень				Належить облігатиме урахуванням індексації (знижки), гривень			
					на площі, гектарів	кількість, тис. штук на 1 гектар	диаметр	довж. коло	разом ліквідної стовбуриної	ліквід. коло з кронок	загальної	разом	диаметр	довж. коло	ліквід. з кронок		загальної	разом	
4	8	18	2	хв. Сосніща	0	368	88	456	15	110	581	89316	759	50	0	90125	90125		
4	10	5	0.6	хв. Сосніща	0	105	50	155	4	33	192	23803	425	13	0	24241	24241		
4	9	13.1	0.6	хв. Сосніща	0	89	22	111	2	28	141	19062	189	7	0	19258	19258		
4	9	15	0.7	хв. Сосніща	0	167	70	237	6	53	296	37427	591	20	0	38038	38038		
4	11	45	1.4	хв. Сосніща	0	196	79	275	12	55	342	49636	747	45	0	50428	50428		
<b>Усього:</b>					5.3	0	0	925	309	1234	39	279	1552	219244	2711	135	0	222090	222090

Підстава для індексації (знижки) Згідно Податкового кодексу України

Строк внесення плати за деревину, що відпускається кв.8 вид.18 Сз-24, кв.10 вид.5 Сз-7, Дз-1, кв.9 вид.13.1 Сз-7, кв.9 вид.15 Сз-9, кв.11 вид.45 Сз-6, Дз-18.

Вирубуванню не підлягають

Строк закінчення заготівлі « 31 » грудня 20 23 р.

Вивезення дозволяється одночасно з заготівлею після приймання в установленому порядку заготовленої лісопродукції

Строк закінчення вивезення « 31 » березня 20 24 р.

Умови зберігання деревини відповідно до вимог, встановлених Санітарними правилами в лісах України

Комбінований

Спосіб очищення

Розробка лісосік проводиться згідно із технологічними картами.

Особливі умови



Лісорубний квиток видав (підпис)

Лісорубний квиток виписав (підпис)

Лісокористувачі зобов'язані дотримуватися вимог Порядку спеціального використання лісових ресурсів

За порушення Порядку спеціального використання лісових ресурсів заготівля деревини може бути припинена в установленому порядку.


З Порядком спеціального використання лісових ресурсів і Правилами пожежної безпеки ознайомлени

Лісокористувач (підпис)

Відмітка про надання відстрочки на заготівлю та вивезення деревини

М.П. Підпис

Серія ЖИ ЛРК  
№037085



## ЛІСОРУБНИЙ КВИТОК

«13» квітня 2023р. №54


Область Житомирська Власник лісів або постійний лісокористувач Філія "БІЛОКОРОВИЦЬКЕ ЛІСОВЕ ГОСПОДАРСТВО" ДП "ЛІСИ УКРАЇНИ"  
Лісництво Озерянське лісництво Система рубок РГК - суцільні

Вид, спосіб рубки Суцільнолісосянна рубка за площею  
На підставі Наказу Міністерства енергетики та захисту довкілля України №279 від 28.04.2020 р.  
(наказ Міністерства про затвердження розрахункової лісоосі, дата і номер, акт обстеження, приписи тощо)

Філія "БІЛОКОРОВИЦЬКЕ ЛІСОВЕ ГОСПОДАРСТВО" ДП "ЛІСИ УКРАЇНИ", Озерянське лісництво дозволяється ліміту заготівлі деревини в порядку рубок головного користування 2023 року рубати в рахунок (назва заходу)

Лісотаксовий пояс 1 Розряд такс

Категорія лісу	Номер кварталу	Площа лісних ділянок	Площа лісних ділянок, га	Погодження	Забезпечення збереження гідросту		Маса деревини, куб. метрів					Нормативна вартість, гривень					Налікати з урахуванням індексації (знижки), гривень
					на площі, гектарів	кількість, тис. штук на 1 гектар	ділової	дров'яної	равної	стволово-співросту	літвого	з крони	зростаючої	разом	ділової	дров'яної	
4	11	13.1	0.4	мл. Чілівова	0	30	27	57	3	9	69	1339	275	12	0	1626	1626
4	21	27.1	2.9	хв. Соснова	0	674	223	897	21	217	1135	149339	1871	70	0	151280	151280
4	30	29	0.5	хв. Соснова	0	62	23	85	1	24	110	10827	191	3	0	11021	11021
4	30	32	0.1	хв. Соснова	0	12	7	19	0	4	23	2451	64	0	0	2515	2515
4	32	9	1	мл. Березова	0	16	31	47	1	8	56	1703	320	4	0	2027	2027
4	47	59	0.9	мл. Березова	0	32	56	88	3	10	101	3164	579	13	0	3756	3756
4	51	17	0.5	тл. Дубова	0	15	46	61	6	4	71	4749	572	30	0	5351	5351
4	51	60	0.4	мл. Березова	0	27	31	58	2	12	72	2344	300	8	0	2652	2652
4	55	10	0.6	мл. Березова	0	50	58	108	5	14	127	7298	560	19	0	7877	7877
4	5	27	1.8	хв. Соснова	0	186	140	326	11	61	398	42239	1331	40	0	43610	43610
4	63	19.2	0.5	мл. Чілівова	0	14	34	48	3	4	55	583	352	13	0	948	948
4	65	8	1.8	тл. Дубова	0	26	162	188	8	24	220	8473	2041	39	0	10553	10553
4	65	45.1	3.4	тл. Дубова	0	143	339	482	22	63	567	32649	3863	103	0	36615	36615
<b>Усього:</b>					14.8	0	1074	86	454	3004	267158	12319	354	0	279831	279831	
					10.1		41	54	176	1474	4580	917	244		84344	84344	



Виправлено

Підстава для індексації (знижки) \_\_\_\_\_ Згідно Податкового кодексу України

Строк внесення плати за деревину, що відпускається \_\_\_\_\_

Вирубуванню не підлягають кв21 вид17.1Сз26.кв30 вид29Сз5.кв30 вид32Сз1.кв32 вид9Дз9Сз10.кв47 вид59Дз6Сз5.кв51 вид17Дз2Сз1.кв51 вид60Сз6.кв55 вид10Сз7Дз13.кв55 вид27Сз12Дз23.кв65 вид8.1Дз13Сз9.кв65 вид45.1Сз17Дз32.

Строк закінчення заготівлі « 31 » грудня 20<sup>23</sup> р.

Вивезення дозволяється одночасно з заготівлею після приймання в установленому порядку заготовленої лісопродукції

Строк закінчення вивезення « 31 » березня 20<sup>24</sup> р.

Умови зберігання деревини відповідно до вимог, встановлених Санітарними правилами в лісах України

Спосіб очищення Комбінований

Розробка лісоосі проводиться згідно із технологічними картами.

Особливі умови \_\_\_\_\_



Лісорубний квиток видав \_\_\_\_\_ (підпис)

Лісорубний квиток виписав \_\_\_\_\_ (підпис)

Лісокористувачі зобов'язані дотримуватися вимог Порядку спеціального використання лісових ресурсів.

За порушення Порядку спеціального використання лісових ресурсів заготівля деревини може бути припинена в установленому порядку.

З Порядком спеціального використання лісових ресурсів і Правилами пожежної безпеки ознайомлений

Лісокористувач \_\_\_\_\_ (підпис)


Відмітка про надання відстрочки на заготівлю та вивезення деревини \_\_\_\_\_



Виправлено

М.П. \_\_\_\_\_ Підпис \_\_\_\_\_

Серія ЖИ ЛРК  
№ 037129



**ЛІСОРУБНИЙ КВИТОК**  
*«31» травня 2023 р.*

Область Житомирська Власник лісів або постійний лісокористувач Філія "БІЛОКОРОВИЦЬКЕ ЛІСОВЕ господарство" ДП "ЛІСИ УКРАЇНИ"  
Лісництво Тепелицьке лісництво Система рубок РГК - суцільні  
Вид, спосіб рубки Суцільнолісочісна рубка Спосіб обліку за площею  
На підставі Наказу Міністерства енергетики та захисту довкілля України №279 від 28.04.2020 р.  
(наказ Міністерства про затвердження розрахункової лісооск. дата і номер, акт обстеження, приписи тощо)

дозволяється Філія "Білокорівське лісове господарство" державного спеціалізованого господарського підприємства "Ліси України"  
рубати в рахунок ліміту заготівлі деревини в порядку рубок головного користування 2023 року  
(назва заходу)

Лісотаксовий пояс 1 Розряд такс

Категорія ліса	№ запису	№ видру. ділянки	Площа ділянки, гектара	Породиство	Забезпечення збереження лідросту		Маса деревини, куб. метрів					Нормативна вартість, гривень					Належить сплатити з урахуванням індексації (знижки), гривень
					на площі, гектарів	кількість, тис. штук на 1 гектар	диаметр	дрог. (м)	лісов. (м)	стволової	листя з кори	заготівлі	сучків	разом	диаметр	дрог. (м)	
4	31	43.1	0.5	хв, Сософа	0	52	16	68	1	16	85	11057	153	3	0	11213	11213
3	50	19.1	3	тл, Дубофа	0	184	204	388	25	59	472	80501	2358	120	0	83079	83079
<b>Усього:</b>																	
		3.5	0	0	236	220	456	26	75	557	91658	2511	123	0	94292	94292	

Підстава для індексації (знижки) Згідно Податкового кодексу України

Строк внесення плати за деревину, що відпускається кв.31 вид.43.1 Сз-10, Да-6, кв.50 вид.19.1 Сз-9, Да-13, Кл-1.

Вирубуванню не підлягають

Строк закінчення заготівлі « 31 » грудня 20 23 р.

Вивезення дозволяється одночасно з заготівлею після приймання в установленому порядку заготовленої лісопродукції

Строк закінчення вивезення « 31 » березня 20 24 р.

Умови зберігання деревини відповідно до вимог, встановлених Санітарними правилами в лісах України

Спосіб очищення Комбінований

Розробка лісосік проводиться згідно із технологічними картами.

Особливі умови



Лісорубний квиток видав *(підпис)* Лісорубний квиток виписав *(підпис)*

Лісокористувачі зобов'язані дотримуватися вимог Порядку спеціального використання лісових ресурсів

За порушення Порядку спеціального використання лісових ресурсів заготівля деревини може бути припинена в установленому порядку.

З Порядком спеціального використання лісових ресурсів і Правилами пожежної безпеки ознайомлений

Лісокористувач *(підпис)*

Відмітка про надання відстрочки на заготівлю та вивезення деревини

М.П. Підпис

ДП-ЛК-Одеса-Зем 0204-УБЗ-202

Серія ЖИ ЛРК №032804

**ЛІСОРУБНИЙ КВИТОК №11**  
«04» жовтня 2023 р.

Область Житомирська Власник лісів або постійний лісокористувач Філія "БЛОКОРОВИЦЬКЕ ЛІСОВЕ ГОСПОДАРСТВО" ДП "ЛІСИ УКРАЇНИ" РГК - суцільні  
Лісництво Тепелицьке лісництво Система рубок Суцільнолісосічна рубка за площею  
Вид, спосіб рубки Наказу Міністерства енергетики та захисту довкілля України №279 від 28.04.2020 р. Спосіб обліку  
На підставі (наказ Міністрприроди про затвердження розрахункової лісосіки, дата і номер, акт обстеження, пріписи тощо)

дозволяється філія "БЛОКОРОВИЦЬКЕ ЛІСОВЕ ГОСПОДАРСТВО" ДП "ЛІСИ УКРАЇНИ", Тепелицьке лісництво  
рубати в рахунок ліміту заготівлі деревини в порядку рубок головного користування 2023 року (назва заходу)

Лісотаксовий пояс 1 Розряд такс

Категорія ліса	№ карталу	Масові показники, дільниці	Площа лісництва, гектарів	Погодження	Забезпечення збереження лідросту		Маса деревини, куб. метрів						Нормативна вартість, гривень					Належить сплатити з урахуванням індексації (знижки), гривень
					на площі, гектарів	кількість, тис. штук на 1 гектар	дільниці	дрова лісові	разом лісові	листяні	листяні з корони	листяні з крони	листяні з крони	листяні з крони	листяні з крони	листяні з крони	листяні з крони	
4	32	43.1	0.7	хв. Соснівка	0	29	12	41	1	8	50	6368	125	3	0	6496	6496	
4	16	43.1	1.8	мл. Ч.вільхова	0	214	77	291	15	56	362	31459	804	64	0	32327	32327	
4	5	4	1.3	тл. Дубава	0	70	82	152	11	23	186	15713	960	52	0	16725	16725	
4	33	20.4	2	хв. Соснівка	0	252	61	313	10	72	395	58731	636	40	0	59407	59407	
<b>Усього:</b>		4	5.8	0	0	565	232	797	37	155	993	112271	2525	159	0	114955	114955	

Випробавна комісія

Підстава для індексації (знижки)

Строк внесення плати за деревину, що відпускається Згідно Податкового кодексу України  
кв5вид4Сз1штДз33шт.кв16вид43Дз80Сз1шт.кв42вид43Сз7Дз24шт.кв33вид20Лп11Дз49Сз38шт.кв33вид20Лп33Дз33Сз26шт

Вирубуванню не підлягають 0Лп33Дз33Сз26шт

Строк закінчення заготівлі « 31 » грудня 20 23 р.

Вивезення дозволяється одночасно з заготівлею після приймання в установленому порядку заготовленої лісопродукції

Строк закінчення вивезення « 31 » березня 20 24 р.

Умови зберігання деревини відповідно до вимог, встановлених Санітарними правилами в лісах України

Спосіб очищення Комбінований

Розробка лісосік проводиться згідно із технологічними картами.

Особливі умови

Лісорубний квиток видав [підпис]

Лісорубний квиток виписав [підпис]

Лісокористувачі зобов'язані дотримуватися вимог Порядку спеціального використання лісових ресурсів

За порушення Порядку спеціального використання лісових ресурсів заготівля деревини може бути припинена в установленому порядку.


З Порядком спеціального використання лісових ресурсів і Правилами пожежної безпеки ознайомлений

Лісокористувач [підпис]

Відмітка про надання відстрочки на заготівлю та вивезення деревини

М.П. Підпис

Серія ЖИ ЛРК  
№037189



## ЛІСОРУБНИЙ КВИТОК

« 28 » березня 2023 р.

Область Житомирська Власник лісів або постійний лісокористувач філія "БЛОКОРОВИЦЬКЕ ЛІСОВЕ ГОСПОДАРСТВО" ДП "ЛІСИ УКРАЇНИ"  
 Лісництво Радовельське лісництво Система рубок РГК - суцільні  
 Вид, спосіб рубки Суцільнолісосічна рубка за площею  
 На підставі Наказу Міністерства енергетики та захисту довкілля України №279 від 28.04.2020 р.  
 (наказ Міністерства про затвердження розрахункової лісосіки, дата і номер, акт обстеження, приписи тощо)

Філія "Блокоровицьке лісове господарство" ДП "Ліси України", Радовельське лісництво дозволяється ліміту заготівлі деревини в порядку рубок головного користування 2023 року рубати в рахунок лісової рубки (назва заходу)

Ліс аксовий пояс 1 Розряд такс

Категорія ліса	Номер кварталу	Номер виділу, ділячки	Площа ділячки, гектарів	Посадження	Забезпечення збереження лісовості		Маса деревини, куб. метри					Нормативна вартість, гривень					Належить сплатити з урахуванням індексації (знижки), гривень	
					на площі, гектарів	кількість, тис. штук на 1 гектар	дилової	дров'яної	разом	лежальної	стоячої	на корі	за корі	за корі	за корі	за корі		за корі
4	17	14.1	2	кв, Соснова	0	557	88	645	17	150	812	130531	799	58	0	131388	131388	
4	3	2	0.8	кв, Соснова	0	50	40	90	3	15	108	10037	409	12	0	10458	10458	
4	2	24.1	1.4	кв, Соснова	0	169	80	249	4	64	317	31397	672	13	0	32082	32082	
<b>Усього:</b>				4.2	0	0	776	208	984	24	229	1237	171965	1880	83	0	173928	173928

Підстава для індексації (знижки) \_\_\_\_\_ Згідно Податкового кодексу України

Строк внесення плати за деревину, що відпускається кв.17 вид.14.1 Сз-14, Дз-6, кв.3 вид.2 Сз-5,Дз-2, кв.2 вид.24.1 Сз-14

Вирубуванню не підлягають \_\_\_\_\_

Строк закінчення заготівлі « 31 » грудня 2023 р.

Вивезення дозволяється одночасно з заготівлею після приймання в установленому порядку заготовленої лісопродукції

Строк закінчення вивезення « 31 » березня 2024 р.

Умови зберігання деревини відповідно до вимог, встановлених Санітарними правилами в лісах України

Спосіб очищення Комбінований

Розробка лісосік проводиться згідно із технологічними картами.

Особливі умови \_\_\_\_\_



Лісорубний квиток видав \_\_\_\_\_ (підпис)

Лісорубний квиток виписав \_\_\_\_\_ (підпис)

Лісокористувачі зобов'язані дотримуватися вимог Порядку спеціального використання лісових ресурсів.

За порушення Порядку спеціального використання лісових ресурсів заготівля деревини може бути припинена в установленому порядку.


З Порядком спеціального використання лісових ресурсів і Правилами пожежної безпеки ознайомлений.

Лісокористувач \_\_\_\_\_ (підпис)

Відмітка про надання відстрочки на заготівлю та вивезення деревини \_\_\_\_\_

М.П. \_\_\_\_\_ Підпис \_\_\_\_\_

Серія ЖИ ЛРК  
№ 037102



**ЛІСОРУБНИЙ КВИТОК** 76  
« 16 » травня 20 23 р.

Область Житомирська Власник лісів або постійний лісокористувач Філія "БІЛОКОВОРИЦЬКЕ ЛІСОВЕ ГОСПОДАРСТВО" ДП "ЛІСИ УКРАЇНИ"  
Лісництво Радовельське лісництво Система рубок РПК - суцільні  
Вид, спосіб рубки Суцільнолісосічна рубка Спосіб обліку за площею  
На підставі Наказу Міністерства енергетики та захисту довкілля України №279 від 28.04.2020 р.  
*(наказ Міністерства про затвердження розрахункової лісосіки, дата і номер, акт обстеження, притисни тощо)*

Філія "Білокоровицьке лісове господарство" державного спеціалізованого господарського підприємства "Ліси України" дозволяється ліміту заготівлі деревини в порядку рубок головного користування 2023 року рубати в рахунок 1 *(назва заходу)*

Лісотаксовий пояс 1 Розряд такс

Категорія ліса	✓	№	№	№	№	№	№	№	№	№	Маса деревини, куб. метрів					Нормативна вартість, гривень					Належить сплатити з урахуванням індексації (знижки), гривень			
											Забезпечення збереження лідросту на площі, гектарів	кількість, тис. штук на 1 гектар	дилячок	дрова вміст	разом	ликарські	сплобурні	лісний	за фактом	класові		суцільні	разом	дилячок
4	✓	В	43	0.8	хв. Ялицява	0	66	25	91	3	22	116	16108	288	15	0	16411	16411						
4	✓	16	3.1	2.3	мл. Березова	0	262	157	419	17	62	498	31955	1622	72	0	33649	33649						
4	✓	48	37.1	3.2	мл. Березова	0	91	256	347	14	38	399	10522	2620	61	0	13203	13203						
4	✓	55	28.2	2	мл. Березова	0	237	257	494	23	68	585	9532	2608	92	0	12232	12232						
3	✓	58	38.1	2.7	мл. Березова	0	277	186	463	24	73	560	32464	1978	106	0	34548	34548						
3	✓	64	13	1.9	мл. Березова	0	125	166	291	19	44	354	6682	1731	78	0	8491	8491						
<b>Усього:</b>							12.9	0	0	1058	1047	2105	100	307	2512		107263	10847	424	0	118534	118534		

Підстава для індексації (знижки) \_\_\_\_\_ Згідно Податкового кодексу України

Строк внесення плати за деревину, що відпускається кв8вид43Сз1штДз28шт.кв16вид3.1Дз77штСз7шт.кв55вид28.2Дз34Лп39шт.кв48вид37.1Дз208Сз12Кл2Ял

Вирубуванню не підлягають 4шт.кв58вид38.1Дз75Лп206Кл20.кв64вид13Кл25Дз6Лп10Бп1шт.

Строк закінчення заготівлі « 31 » грудня 20 23 р.

Вивезення дозволяється одночасно з заготівлею після приймання в установленому порядку заготовленої лісопродукції

Строк закінчення вивезення « 31 » березня 20 24 р.

Умови зберігання деревини відповідно до вимог, встановлених Санітарними правилами в лісах України

Спосіб очищення Комбінований

Розробка лісосік проводиться згідно із технологічними картами.

Особливі умови \_\_\_\_\_



Лісорубний квиток видав [Підпис]

Лісорубний квиток виписав [Підпис]

Лісокористувач [Підпис]

Відмітка про надання відстрочки на заготівлю та вивезення деревини \_\_\_\_\_



Серія ЖИ ЛРК  
№037069

**ЛІСОРУБНИЙ КВИТОК №4**  
«31» січня 2023 р.

Область Житомирська Власник лісів або постійний лісокористувач Філія "Білокорівчицьке лісове господарство" державного спеціалізованого господарського підприємства "Ліси України"

Лісицтво Поясівське лісицтво Система рубок Рубки спеціалізовані

Вид, спосіб рубки Суцільнолісові рубка Спосіб обліку за площею

На підставі Наказу Міністерства енергетики та захисту довкілля України №279 від 28.04.2020 р. (наказ Міністерства про затвердження розрахункової лісосіки, дата і номер, акт обстеження, приписи тощо)

дозволяється Філія "Білокорівчицьке лісове господарство" державного спеціалізованого господарського підприємства "Ліси України", Поясівське лісицтво (найменування лісокористувача)  
рубати в рахунок ліміту заготівлі деревини в порядку рубок головного користування 2023 року (назва заходу)

Лісотаксовий пояс 1 Розряд такс

Категорія ліса	Номер маршруту	Номер вертлюгів ділянок	Площа ділянок, га	Площа лісництва, га	Господарство	Забезпечення збереження лідогосту		Маса деревини, куб. метрів					Нормативна вартість, гривень					Належить сплатити з урахуванням індексації (знижки), гривень		
						на площі, га	кількість, тис. штук на 1 гектар	ділової	дровиною	разом ляздової, столярної	шляхової	з корони	харчову	з сучків	разом	ділової	дровиною		лязову	харчову
4	24	131	3	хв	Соснівка	0	769	164	933	28	210	1171	188005	1504	102	0	189611	189611		
4	21	311	3	хв	Соснівка	0	379	142	521	25	103	649	105420	1596	112	0	107128	107128		
						6	0	0	1148	306	1454	53	313	1820	293425	3100	214	0	296739	296739
<b>Усього:</b>																				

Підстава для індексації (знижки)

Строк внесення плати за деревину, що відпускається згідно Податкового кодексу України

Вирубуванню не підлягають кв.24 Сз21шт.,Дз78шт.,кв21вид31Сз15штДз77штКЛ7шт.

Строк закінчення заготівлі « 31 грудня 20 23 р.

Вивезення дозволяється одночасно з заготівлею після прийняття в установленому порядку заготовленої лісопродукції

Строк закінчення вивезення « 31 березня 20 24 р.

Умови зберігання деревини відповідно до вимог, встановлених Санітарними правилами в лісах України

Спосіб очищення Комбінований

Розробка лісосік проводиться згідно із технологічними картами.

Особливі умови



Лісорубний квиток видав (підпис)

Лісорубний квиток виписав (підпис)

Лісокористувач зобов'язаний дотримуватися вимог Порядку спеціального використання лісових ресурсів.

За порушення Порядку спеціального використання лісових ресурсів заготівля деревини може бути припинена в установленому порядку.


З Порядком спеціального використання лісових ресурсів і Правилами пожежної безпеки ознайомлений

Лісокористувач (підпис)

Відмітка про надання відстрочки на заготівлю та вивезення деревини

М.П. \_\_\_\_\_ Підпис \_\_\_\_\_

Серія ЖИ ЛРК  
№037103



## ЛІСОРУБНИЙ КВИТОК

« 16 » травня 20 23 р.

Область Житомирська Власник лісів або постійний лісокористувач Філія "БІЛОКОВОРИЦЬКЕ ЛІСОВЕ ГОСПОДАРСТВО" ДП "ЛІСИ УКРАЇНИ"  
Лісництво Поясківське лісництво Система рубок РГК - суцільні  
Вид, спосіб рубки Суцільнолісосічна рубка за площею  
На підставі Наказу Міністерства енергетики та захисту довкілля України №279 від 28.04.2020 р.  
(наказ Міністерства про затвердження розрахункової лісосіки, дата і номер, акт обстеження, прізвище тощо)

Філія "Білокоровицьке лісове господарство" державного спеціалізованого господарського підприємства "Ліси України" дозволяється ліміту заготівлі деревини в порядку рубок головного користування 2023 року рубати в рахунок 1 (назва заходу)

Лісотаксовий пояс Розряд такс

Категорія ліса	№ запису лісового фонду	№ лісової ділянки	Площа лісової ділянки, га	Погодження	Забезпечення збереження лідросту		Маса деревини, куб. метрів					Нормативна вартість, гривень					Належить сплатити з урахуванням індексації (знижки), гривень	
					на площі, га	кількість, тис. штук на 1 гектар	диаметр	довжина	разом	лісової	стволової	листяної	жорсткої	м'якої	разом	лісової		дровової
4	11	17.1	1.5	ха, Соснова	0	306	93	399	10	82	491	68215	807	34	0	69056	69056	
4	12	48.1	3.1	мл, Березова	0	236	259	495	21	69	585	37627	2647	90	0	40364	40364	
<b>Усього:</b>				4.6	0	0	542	352	894	31	151	1076	105842	3454	124	0	109420	109420

Підстава для індексації (знижки) \_\_\_\_\_ Згідно Податкового кодексу України

Строк внесення плати за деревину, що відпускається кв.11 вид.17.1 Дз-10шт., Сз-1шт., кв.12 вид.48.1 Сз-16шт., Дз-79шт., Кл-5шт.

Вирубуванню не підлягають \_\_\_\_\_

Строк закінчення заготівлі « 31 » грудня 20 23 р.  
Вивезення дозволяється одночасно з заготівлею після приймання в установленому порядку заготовленої лісопродукції

Строк закінчення вивезення « 31 » березня 20 24 р.  
Умови зберігання деревини відповідно до вимог, встановлених Санітарними правилами в лісах України

Спосіб очищення Комбінований

Розробка лісосік проводиться згідно із технологічними картами.

Особливі умови \_\_\_\_\_



Лісорубний квиток видав \_\_\_\_\_  
(підпис)

Лісорубний квиток виписав \_\_\_\_\_  
(підпис)

Лісокористувачі зобов'язані дотримуватися вимог Порядку спеціального використання лісових ресурсів. За порушення Порядку спеціального використання лісових ресурсів заготівля деревини може бути припинена в установленому порядку.

З Порядком спеціального використання лісових ресурсів і Правилами пожежної безпеки ознайомлений.

Лісокористувач \_\_\_\_\_  
(підпис)

Відмітка про надання відстрочки на заготівлю та вивезення деревини \_\_\_\_\_

М.П. \_\_\_\_\_ Підпис \_\_\_\_\_

ДП "ЛС" - Серія "ЖИ" 2294-9/03 2023

## Акти огляду заготівлі деревини

відпуску  
деревини  
на пні в  
лісах України

**АКТ**  
огляду місць заготівлі деревини, інших продуктів  
лісу та використання корисних властивостей лісів  
"31" "07" 2023р

Область Житомирська  
Лісогосподарське підприємство Філія «Білокорочицьке лісове господарство»  
ДП «Ліси України» Лісництво Білокорочицьке  
помічник лісничого Онкіійчук Надія Михайлівна  
(посада, прізвище, імя та по батькові особи, яка складає акт)

в присутності представника інженера лісових культур Бенюк Ольга Яківна  
лісничого Білокорочицького лісництва Ковальчука Сергія Юхимовича  
що діє на підставі наказу № 71 від 27.01.2023р  
повідомленого " " 2023 р.  
провели огляд Головного користування  
в кварталі 11 виділ 30.1 по лісорубному квитку №032827  
виданому Філія «Білокорочицьке лісове господарство» 27 лютого 2023р.  
Вид лісокористування голове спосіб обліку по площі  
строк закінчення лісокористування \_\_\_\_\_

Під час огляду встановлено			
од. виміру	Дозволено по лісорубному квитку (оренду), лісовому квитку	Фактично заготовлено	Наявність деревини і інших продуктів лісу на день огляду
Площа лісоосіки	га 2,1	2,1	
Маса деревини	МЗ 326	326	
У тому числі ділової	МЗ 110	111	
Дрованої	МЗ 164	163	
З неї для технологічних потреб	МЗ		
Хворосту і сучків	52	52	
Інші продукти лісу (Хлисти)			

Якість рубок, пов'язаних з веденням лісового господарства:  
Порушення правил відпуску деревини не виявлено  
Зачистка лісоосіки виконана задовільно  
Загальний стан насадження задовільний

Додатки до акта 1 Інженер лісових культур Бі Бенюк О.Я.  
2 Лісничий К Ковальчук С.Ю.  
3 Помічник лісничого О Онкіійчук Н.М.  
4 Старший майстер Б Білюк О.А.

Представник лісогосподарського підприємства \_\_\_\_\_

Представник лісокористувача \_\_\_\_\_

відпуску  
деревини  
на пні в  
лісах України

**АКТ**  
огляду місць заготівлі деревини, інших продуктів  
лісу та використання корисних властивостей лісів  
"31" "07" 2023р

Область Житомирська  
Лісогосподарське підприємство Філія «Білокорочицьке лісове господарство»  
ДП «Ліси України» Лісництво Білокорочицьке  
помічник лісничого Онкіійчук Надія Михайлівна  
(посада, прізвище, імя та по батькові особи, яка складає акт)

в присутності представника інженера лісових культур Бенюк Ольга Яківна  
лісничого Білокорочицького лісництва Ковальчука Сергія Юхимовича  
що діє на підставі наказу № 71 від 27.01.2023р  
повідомленого " " 2023 р.  
провели огляд Головного користування  
в кварталі 11 виділ 12.1 по лісорубному квитку №032808  
виданому Філія «Білокорочицьке лісове господарство» 07 лютого 2023р.  
Вид лісокористування голове спосіб обліку по площі  
строк закінчення лісокористування \_\_\_\_\_

Під час огляду встановлено			
од. виміру	Дозволено по лісорубному квитку (оренду), лісовому квитку	Фактично заготовлено	Наявність деревини і інших продуктів лісу на день огляду
Площа лісоосіки	га 2,0	2,0	
Маса деревини	МЗ 278	279	
У тому числі ділової	МЗ 151	151	
Дрованої	МЗ 93	94	
З неї для технологічних потреб	МЗ		
Хворосту і сучків	34	34	
Інші продукти лісу (Хлисти)			

Якість рубок, пов'язаних з веденням лісового господарства:  
Порушення правил відпуску деревини не виявлено  
Зачистка лісоосіки виконана задовільно  
Загальний стан насадження задовільний

Додатки до акта 1 Інженер лісових культур Б Бенюк О.Я.  
2 Лісничий К Ковальчук С.Ю.  
3 Помічник лісничого О Онкіійчук Н.М.  
4 Старший майстер В Вакулін С.В.

Представник лісогосподарського підприємства \_\_\_\_\_

Представник лісокористувача \_\_\_\_\_

## Акт

огляду місць заготівлі деревини, інших продуктів лісу та  
використання корисних властивостей лісів

“ 04 “ 01 2024 року

Область Житомирська  
лісогосподарське підприємство Філія «Білокоровицьке лісове господарство» Жубровицьке л-во  
Інженер ЛП Філії «Білокоровицьке ЛГ» Кушнір М.І. Лісничий Жубровицького л-ва Рудік В.І.  
(посада, прізвище, ім'я по батькові особи згідно акту)  
В присутності представника майстра лісу № 1 Жубровицького л-ва Марчук О.Л.  
(найменування установи лісокористувача)  
пом л-го Жубровицького л-ва Кривой Д.В.  
(посада, прізвище, ім'я по батькові)

Що діє на підставі наказу № 71 від 27.01.2023 р.  
(найменування документа)

повідомленого

провели огляд місць заготівлі деревини на Суцільнолісосічна рубка  
(вид огляду)

в кварталі 3 виділ 44 по лісорубному квитку № 037124.  
виданому Філія “ Білокоровицьке л/г” “ 31 “ 05. 2023.  
Вид лісокористування Суцільний, спосіб обліку по площі

Під час огляду встановлено				
	Одиниця виміру	Дозволено по лісорубному квитку лісовому квитку	Фактично заготовлено	Наявність деревини і інших продуктів лісу на день огляду
Площа лісосіки	га	2,4	2,4	
Маса деревини	м <sup>3</sup>	528	538	
У тому числі ділової		279	289	
дров'яної		167	167	
З неї для технологічних потреб				
Хворосту і сучків		82	82	
Інших продуктів ліс.хлсти				

Якість рубок, пов'язаних з веденням лісового господарства: Задовільна  
Свочасність проведення рубок, літисамість, правильність призначення дерев до рубки тощо

Загальний стан насадження і пропозиції  
по проведеному даних заходів

Додатки до акта: 1,

Представник лісогосподарського підприємства Інженер ЛП Кушнір М.І.  
Представник лісокористувача: Лісничий Рудік В.І.  
м-р лісу №1 Марчук О.Л.  
пом л-го Кривой Д.В.

## Акт

огляду місць заготівлі деревини, інших продуктів лісу та  
використання корисних властивостей лісів

“ 04 “ 01 2024 року

Область Житомирська  
лісогосподарське підприємство Філія «Білокоровицьке лісове господарство» Жубровицьке л-во  
Інженер ЛП Філії «Білокоровицьке ЛГ» Кушнір М.І. Лісничий Жубровицького л-ва Рудік В.І.  
(посада, прізвище, ім'я по батькові особи згідно акту)  
В присутності представника майстра лісу № 7 Жубровицького л-ва Бондар А.І.  
(найменування установи лісокористувача)  
пом л-го Жубровицького л-ва Кривой Д.В.  
(посада, прізвище, ім'я по батькові)

Що діє на підставі наказу № 71 від 27.01.2023 р.  
(найменування документа)

повідомленого

провели огляд місць заготівлі деревини на Суцільнолісосічна рубка  
(вид огляду)

в кварталі 47 виділ 29/1 по лісорубному квитку № 032807.  
виданому Філія “ Білокоровицьке л/г” “ 07 “ 02. 2023.  
Вид лісокористування Суцільний, спосіб обліку по площі

Під час огляду встановлено				
	Одиниця виміру	Дозволено по лісорубному квитку лісовому квитку	Фактично заготовлено	Наявність деревини і інших продуктів лісу на день огляду
Площа лісосіки	га	2,8	2,8	
Маса деревини	м <sup>3</sup>	761	734	
У тому числі ділової		277	277	
дров'яної		398	359	
З неї для технологічних потреб				
Хворосту і сучків		86	86	
Інших продуктів ліс.хлсти			12	

Якість рубок, пов'язаних з веденням лісового господарства: Задовільна  
Свочасність проведення рубок, літисамість, правильність призначення дерев до рубки тощо

Загальний стан насадження і пропозиції  
по проведеному даних заходів

Додатки до акта: 1,

Представник лісогосподарського підприємства Інженер ЛП Кушнір М.І.  
Представник лісокористувача: Лісничий Рудік В.І.  
м-р лісу №7 Бондар А.І.  
пом л-го Кривой Д.В.

Додаток 6.  
до правил відпуску  
деревини  
на пні в лісах України

## АКТ

огляду місць заготівлі деревини, інших продуктів  
лісу та використання корисних властивостей лісів  
"01" 11" 2023 р.

Область Житомирська  
Лісогосподарське підприємство Філія "Білокорочицьке п.г ДП" Ліси України

Лісництво Зубковицьке  
лісничий Супрун В.В.  
(посада, прізвище, ім'я та по батькові особи, яка складає акт)

в присутності представника майстра лісозаготівель Яроменко Р.В.

майстра обх. № 1 Павленко П.В.

що діє на підставі Наказу №71 від 27.01.2023р  
повідомленого " " 2023 р.

провели огляд місць заготівлі деревини на СПР  
в кварталі 9 виділ 13.1 по лісорубному квитку №037164  
виданому Філія "Білокорочицьке п.г ДП" Ліси України " 02"  
08. 2023р.

Вид лісокористування Головне спосіб обліку  
строк закінчення лісокористування 31 грудня 2023 р.

Під час огляду встановлено

	од. вимі ру	Дозволено по лісорубному квитку (оренду), лісовому квитку	Фактично заготовлено	Наявні деревини інших продукту на день о
Площа лісосіки	МЗ	0,6	0,6	
Маса деревини	МЗ	141	141	
У тому числі ділової	МЗ	89	91	
Дров'яної	МЗ	24	22	
З неї для технологічних потреб	МЗ			
Хворосту і сучків	МЗ	28	28	
Інші продукти лісу ХЛИСТИ	МЗ			

Якість рубок, пов'язаних з веденням лісового господарства: Рубка  
проведена згідно Санітарних правил в лісах України  
Зачистка лісосіки виконана задовільно

Додатки до акта

Представник лісогосподарського підприємства  
Інженер лісового господарства Кушнір М.І.  
Представник лісокористувача  
лісничий

Супрун В.В.  
Пом.лісничого  
Майстер лісу діл№1

Гресько Л.Г.  
Павленко П.В.

Додаток 6.  
до правил відпуску  
деревини  
на пні в лісах України

## АКТ

огляду місць заготівлі деревини, інших продуктів  
лісу та використання корисних властивостей лісів  
"01" 08" 2023 р.

Область Житомирська  
Лісогосподарське підприємство Філія "Білокорочицьке п.г ДП" Ліси України

Лісництво Зубковицьке  
лісничий Супрун В.В.  
(посада, прізвище, ім'я та по батькові особи, яка складає акт)

в присутності представника майстра лісозаготівель Яроменко Р.В.

майстра обх. № 2 Павленко О.В.

що діє на підставі Наказу №71 від 27.01.2023р  
повідомленого " " 2023 р.

провели огляд місць заготівлі деревини на СПР  
в кварталі 10 виділ 17 по лісорубному квитку №032822  
виданому Філія "Білокорочицьке п.г ДП" Ліси України " 27"  
02. 2023р.

Вид лісокористування Головне спосіб обліку  
строк закінчення лісокористування 31 грудня 2023 р.

Під час огляду встановлено

	од. вимі ру	Дозволено по лісорубному квитку (оренду), лісовому квитку	Фактично заготовлено	Наявні деревини інших продукту на день о
Площа лісосіки	МЗ	2,6	2,6	
Маса деревини	МЗ	574	584	
У тому числі ділової	МЗ	310	304	
Дров'яної	МЗ	151	167	
З неї для технологічних потреб	МЗ			
Хворосту і сучків	МЗ	113	113	
Інші продукти лісу ХЛИСТИ	МЗ			

Якість рубок, пов'язаних з веденням лісового господарства:  
Рубка проведена згідно Санітарних правил в лісах України  
Зачистка лісосіки виконана задовільно

Додатки до акта

Представник лісогосподарського підприємства  
Інженер ліс.господарства Кушнір М.І.  
Представник лісокористувача  
лісничий

Супрун В.В.  
Майстер лісозаготівель  
Майстер лісу діл№2

Яроменко Р.В.  
Павленко О.В.

Додаток  
до Правил відпуску  
деревини  
на пні в лісах України

### АКТ

огляду місці заготівлі деревини, інших продуктів  
лісу та використання корисних властивостей лісів

" 03 " листопада 2023 рік

Область Житомирська  
Лісогосподарське підприємство Філія "Білокоровицьке лісове господарство" ДП "Ліси України"  
Лісництво Замисловицьке  
Начальник віділу лісового господарства Тараканець Ігор Олександрович  
(посада, прізвище, ім'я та по батькові)  
в присутності представника Лісничий Симончук Сергій Іванович,  
(найменування установи лісокористувача)  
майстер лісу ділянки №5 Хромець Андрій Миколайович  
(посада, прізвище, ім'я та по батькові)  
що діє на підставі Наказу № 71 від 27 січня 2023 року по філії "Білокоровицьке лісове господарство"  
(найменування документа)  
повідомленого " " 20 р.  
(спосіб повідомлення)  
провели огляд місця заготівлі деревини на рубці Суцільне рубання, РГК  
в кварталі 29, виділ 11.1, по лісорубному квитку № 5  
виданому Філія "Білокоровицьке лісове господарство" ДП "Ліси України" " 31 " січня 2023 року  
Вид лісокористування головне, спосіб обліку за площею  
строк закінчення лісокористування 31 грудня 2023 року

#### Під час огляду встановлено

	Одиниця виміру	Дозволено по лісорубному квитку (ордеру), лісовому квитку	Фактично заготовлено	Наявність деревини і інших продуктів лісу на день огляду
Площа лісосіки	гектарів	1,5	1,5	
Маса деревини	куб. метрів	440,0	446,5	
в тому числі ділової	куб. метрів	267,0	270,6	
дров'яної	куб. метрів	99,0	101,9	
з неї для технологічних потреб	куб. метрів	0	0	
хворосту і сучків	куб. метрів	74,0	74,0	
Інші продукти лісу (хлисти)	куб. метрів		0,0	

Якість рубок, пов'язаних з веденням лісового господарства:

**Порушень правил "Відпуск деревини на корені" не виявлено.**

(самоочікуваність проведення рубок, інтенсивність, правильність призначення дерев до рубки тощо)

**Зачистка лісосіки проведена задовільно**

загальний стан насадження і пропозиції

по проведенню додаткових заходів)

Додатки до акта:

- 1.
- 2.
- 3.
- 4.

Представник лісогосподарського підприємства: Начальник віділу л/г Тараканець І.О.  
Представник лісокористувача: Лісничий Симончук С.І.  
Майстер лісу Хромець А.М.

Додаток  
до Правил відпуску  
деревини  
на пні в лісах України

### АКТ

огляду місці заготівлі деревини, інших продуктів  
лісу та використання корисних властивостей лісів

" 05 " січня 2024 рік

Область Житомирська  
Лісогосподарське підприємство Філія "Білокоровицьке лісове господарство" ДП "Ліси України"  
Лісництво Замисловицьке  
Начальник віділу лісового господарства Тараканець Ігор Олександрович  
(посада, прізвище, ім'я та по батькові)  
в присутності представника Лісничий Симончук Сергій Іванович,  
(найменування установи лісокористувача)  
майстер лісу ділянки №3 Куцевич Юрій Миколайович  
(посада, прізвище, ім'я та по батькові)  
що діє на підставі Наказу № 71 від 27 січня 2023 року по філії "Білокоровицьке лісове господарство"  
(найменування документа)  
повідомленого " " 20 р.  
(спосіб повідомлення)  
провели огляд місця заготівлі деревини на рубці Суцільне рубання, РГК  
в кварталі 15, виділ 18.1, по лісорубному квитку № 037210  
виданому Філія "Білокоровицьке лісове господарство" ДП "Ліси України" " 10 " листопада 2023 року  
Вид лісокористування головне, спосіб обліку за площею  
строк закінчення лісокористування 31 грудня 2023 року

#### Під час огляду встановлено

	Одиниця виміру	Дозволено по лісорубному квитку (ордеру), лісовому квитку	Фактично заготовлено	Наявність деревини і інших продуктів лісу на день огляду
Площа лісосіки	гектарів	2,0	2,0	
Маса деревини	куб. метрів	478,0	482,9	
в тому числі ділової	куб. метрів	239,0	239,8	
дров'яної	куб. метрів	171,0	175,1	
з неї для технологічних потреб	куб. метрів	0	0	
хворосту і сучків	куб. метрів	68,0	68,0	
Інші продукти лісу (хлисти)	куб. метрів			

Якість рубок, пов'язаних з веденням лісового господарства:

**Порушень правил "Відпуск деревини на корені" не виявлено.**

(самоочікуваність проведення рубок, інтенсивність, правильність призначення дерев до рубки тощо)

**Зачистка лісосіки проведена задовільно**

загальний стан насадження і пропозиції

по проведенню додаткових заходів)

Додатки до акта:

- 1.
- 2.
- 3.
- 4.

Представник лісогосподарського підприємства: Начальник віділу л/г Тараканець І.О.  
Представник лісокористувача: Лісничий Симончук С.І.  
Майстер лісу Куцевич Ю.М.

Додаток  
до правил відпуску  
деревини  
на пні в лісах

України

## АКТ

огляду місць заготівлі деревини, інших продуктів  
лісу та використання корисних властивостей лісів

"01" 08 2023 р

Область ЖитомирськаЛісогосподарське підприємство Філія Білокорочицьке лісове господарство ДП  
«Ліси України»Лісництво Озерянськелісничий Рудік М.І.

(посада, прізвище, ім'я та по батькові особи, яка складає акт)

в присутності представника інженер ОЗЛ Кузьменко В.Л. майстер  
лісу Симова О.А.

що діє на підставі наказу № 91 від 27 січня  
2023 р. по Філія Білокорочицьке лісове господарство ДП  
повідомленого " " 202 р.  
провели огляд місць заготівлі деревини на РГБ

в кварталі 30 виділ 19 по лісорубному квитку № 034085  
виданому Філія Білокорочицьке лісове господарство "13" листопада 2023 р.  
Вид лісокористування СЛР спосіб обліку по площі  
строк закінчення лісокористування 31.12. 2023 р.

Під час огляду встановлено

	од. ви мі ру	Дозволено по лісорубному квитку (оренду), лісовому квитку	Фактично заготовлено	Наявність деревини і інших продуктів лісу на день огляду
Площа лісосіки	МЗ	0,5	0,5	
Маса деревини	МЗ	109,0	109,164	
У тому числі ділової	МЗ	62,0	60,993	
Дров'яної	МЗ	23,0	24,981	
З неї для технологічних потреб	МЗ	-	-	
Хворосту і сучків	МЗ	24,0	24,0	
Інші продукти лісу ХЛИСТИ		-	-	

Якість рубок, пов'язаних з веденням лісового господарства:

Рубка проведена згідно Санітарних правил в лісах України

Додатки до акта

Представник лісогосподарського підприємства Інженер з ОЗЛ II кат Кузьменко В.Л.

Представник лісокористувача

Ст. Майстер лісу Симова О.А.  
м-р лісу

Додаток  
до правил відпуску  
деревини  
на пні в лісах

України

## АКТ

огляду місць заготівлі деревини, інших продуктів  
лісу та використання корисних властивостей лісів

"02" серпня 2023 р

Область ЖитомирськаЛісогосподарське підприємство Філія Білокорочицьке лісове господарство ДП  
«Ліси України»Лісництво Озерянськелісничий Рудік М.І.

(посада, прізвище, ім'я та по батькові особи, яка складає акт)

в присутності представника інженер ОЗЛ Кузьменко В.Л. майстер  
лісу Шимов В.С.

що діє на підставі наказу № 91 від 27 січня  
2023 р.

повідомленого " " 202 р.  
провели огляд місць заготівлі деревини на РГБ

в кварталі 32 виділ 9 по лісорубному квитку № 034085  
виданому Філія Білокорочицьке лісове господарство "13" листопада 2023 р.  
Вид лісокористування СЛР спосіб обліку по площі  
строк закінчення лісокористування 31.12. 2023 р.

Під час огляду встановлено

	од. ви мі ру	Дозволено по лісорубному квитку (оренду), лісовому квитку	Фактично заготовлено	Наявність деревини і інших продуктів лісу на день огляду
Площа лісосіки	МЗ	1,0	1,0	
Маса деревини	МЗ	56,0	58,605	
У тому числі ділової	МЗ	16,0	14,833	
Дров'яної	МЗ	38,0	38,442	
З неї для технологічних потреб	МЗ	-	-	
Хворосту і сучків	МЗ	8,0	8,0	
Інші продукти лісу ХЛИСТИ		-	-	

Якість рубок, пов'язаних з веденням лісового господарства:

Рубка проведена згідно Санітарних правил в лісах України

Додатки до акта

Представник лісогосподарського підприємства Інженер з ОЗЛ II кат Кузьменко В.Л.

Представник лісокористувача

Ст. Майстер лісу Шимов В.С.  
м-р лісу





**АКТ**  
Огляду місць заготівлі деревини, інших продуктів лісу  
та використання корисних властивостей лісів

" 30" 12 2023

Область Житомирська  
Лісогосподарське підприємство Філія Білокоровицьке лісове господарство ДП Ліси України  
Лісництво Радовельське  
Лісничий Чераньов С.М.  
В присутності представника Інженер лісозаготівель Шостак О.І.  
Майстра лісу Філоненко О.В.  
Що діє на підставі наказу № 71 від 27.01.2023 р.  
Повідомленого  
Провели огляд Рубки головного користування  
В кварталі 2, виділ 24/1, по лісорубному квитку № 037189  
виданому Філія Білокоровицьке лісове господарство ДП Ліси України  
"28" 09 2023 р.  
Вид лісокористування                      Головне                     , спосіб обліку                      за площею                       
Строк закінчення лісокористування                     

**Під час огляду встановлено**

	Одиниця виміру	Дозволено по лісорубному квитку (ордеру), лісовому квитку	Фактично заготовлено	Наявність деревини і інших продуктів лісу на день огляду
Площа лісосіки	Гектарів	1,4	1,4	
Маса деревини	Куб. метрів	317	316,544	
У тому числі ділової	--/--	169	165,888	
Дров'яної	--/--	84	86,656	
З неї для технологічних потреб	--/--			
Хворосту і сучків	--/--	64	64	
Інші продукти лісу	--/--			

Якість рубок, пов'язаних з веденням лісового господарства: задовільно  
(сповісність проведення рубок, інтенсивність, правильність призначення дерев до рубки тощо)

                      
загальний стан насадження і пропозиції

Додатки до акта: 1,2,3,4,5

Представник лісогосподарського підприємства Інженер з лісо-ль Шостак О.І.  
(підпис)

Представник лісокористувача Лісничий Чераньов С.М.  
(підпис)

Ст. майстер лісу Кравченко В.Б.  
(підпис)

Майстер лісу обх №1 Філоненко О.В.  
(підпис)

**АКТ**  
Огляду місць заготівлі деревини, інших продуктів лісу  
та використання корисних властивостей лісів

" 30" 12 2023

Область Житомирська  
Лісогосподарське підприємство Філія Білокоровицьке лісове господарство ДП Ліси України  
Лісництво Радовельське  
Лісничий Чераньов С.М.  
В присутності представника Інженера з лісозаготівель Шостак О.І.  
Майстра лісу Павленко О.А.  
Що діє на підставі наказу № 71 від 27.01.2023 р.  
Повідомленого  
Провели огляд Рубки головного користування  
В кварталі 48, виділ 37,1, по лісорубному квитку № 037102  
виданому Філія Білокоровицьке лісове господарство ДП Ліси України  
"16" 05 2023 р.  
Вид лісокористування                      Головне                     , спосіб обліку                      за площею                       
Строк закінчення лісокористування                     

**Під час огляду встановлено**

	Одиниця виміру	Дозволено по лісорубному квитку (ордеру), лісовому квитку	Фактично заготовлено	Наявність деревини і інших продуктів лісу на день огляду
Площа лісосіки	Гектарів	3,2	3,2	
Маса деревини	Куб. метрів	399	396,714	
У тому числі ділової	--/--	91	105,646	
Дров'яної	--/--	270	253,066	
З неї для технологічних потреб	--/--			
Хворосту і сучків	--/--	38	38	
Інші продукти лісу довгом.ліс-али	--/--			

Якість рубок, пов'язаних з веденням лісового господарства: задовільно  
(сповісність проведення рубок, інтенсивність, правильність призначення дерев до рубки тощо)

                      
загальний стан насадження і пропозиції

Додатки до акта: 1,2,3,4,5

Представник лісогосподарського підприємства Інженер лісоз-ль Шостак О.І.  
(підпис)

Представник лісокористувача Лісничий Чераньов С.М.  
(підпис)

Ст. майстер лісу Павленко О.А.  
(підпис)

## АКТ

огляду місць заготівлі деревини, інших продуктів лісу та використання корисних властивостей лісів  
03.10.2023р

Область Житомирська

лісогосподарське підприємство ДП «Ліси України» філія «Білокоровицьке лісове господарство»  
лісництво Поясківське старший майстер лісу Васянович Микола Павлович  
в присутності представника м-р лісу Хромець Євгеній Юрійович

Що діє на підставі наказу №71 від 27.01.23р. по філії Білокоровицьке ЛГ провели огляд Місць заготівлі деревини в кварталі...24.....виділ...13/1..... по лісорубному квитку №..037069... виданому ~~ф.п.ч.~~ Білокоровицьке ЛГ 31.01.2023р. Вид лісокористування .....суцільнолісосічна.рубка..... спосіб обліку за площею строк закінчення лісокористування 31.12.2023 р під час огляду встановлено

	Одиниці виміру	Дозволено по лісорубному квитку	Фактично заготовлено	Наявність деревини на день огляду
Площа лісосіки	га	3,0	3,0	
Маса деревини	М <sup>3</sup>	1171	1204	
У тому числі ділової	М <sup>3</sup>	769	785	
Дрованої	М <sup>3</sup>	192	209	
З неї для тех. потреб	М <sup>3</sup>			
Хворосту і сучків	М <sup>3</sup>	210	210	
хлисти	М <sup>3</sup>			

Якість рубок ,пов'язаних з веденням лісового господарства:  
Зачистка лісосіки задовільна

Представник лісогосподарського підприємства Інженер ОЗЛ.....Кузьменко В.Л.  
представник лісокористувача ст. м-р лісу.....Васянович М.П.  
М-р лісу.....Хромець Є.Ю.

## АКТ

огляду місць заготівлі деревини, інших продуктів лісу та використання корисних властивостей лісів  
02.11.2023р

Область Житомирська

лісогосподарське підприємство ДП «Ліси України» філія «Білокоровицьке лісове господарство»  
лісництво Поясківське старший майстер лісу Васянович Микола Павлович  
в присутності представника м-р лісу Редько Олексій Іванович

Що діє на підставі наказу №71 від 27.01.23р. по філії Білокоровицьке ЛГ провели огляд Місць заготівлі деревини в кварталі...11.....виділ...17/1..... по лісорубному квитку №..037103... виданому ~~ф.п.ч.~~ Білокоровицьке ЛГ 16.05.2023р. Вид лісокористування .....суцільнолісосічна.рубка..... спосіб обліку за площею строк закінчення лісокористування 31.12.2023 р під час огляду встановлено

	Одиниці виміру	Дозволено по лісорубному квитку	Фактично заготовлено	Наявність деревини на день огляду
Площа лісосіки	га	1,5	1,5	
Маса деревини	М <sup>3</sup>	491	495	
У тому числі ділової	М <sup>3</sup>	306	310	
Дрованої	М <sup>3</sup>	103	102	
З неї для тех. потреб	М <sup>3</sup>			
Хворосту і сучків	М <sup>3</sup>	83	83	
хлисти	М <sup>3</sup>			

Якість рубок ,пов'язаних з веденням лісового господарства:  
Зачистка лісосіки задовільна

Представник лісогосподарського підприємства Інженер ОЗЛ.....Кузьменко В.Л.  
представник лісокористувача ст. м-р лісу.....Васянович М.П.  
М-р лісу.....Редько О.І.

## СПИСОК ВИКОНАВЦІВ

Доктор біологічних наук,  
професор, завідувач кафедри екології

A handwritten signature in blue ink, consisting of several fluid, overlapping strokes that form a stylized representation of the name.

Волошина Н.О.